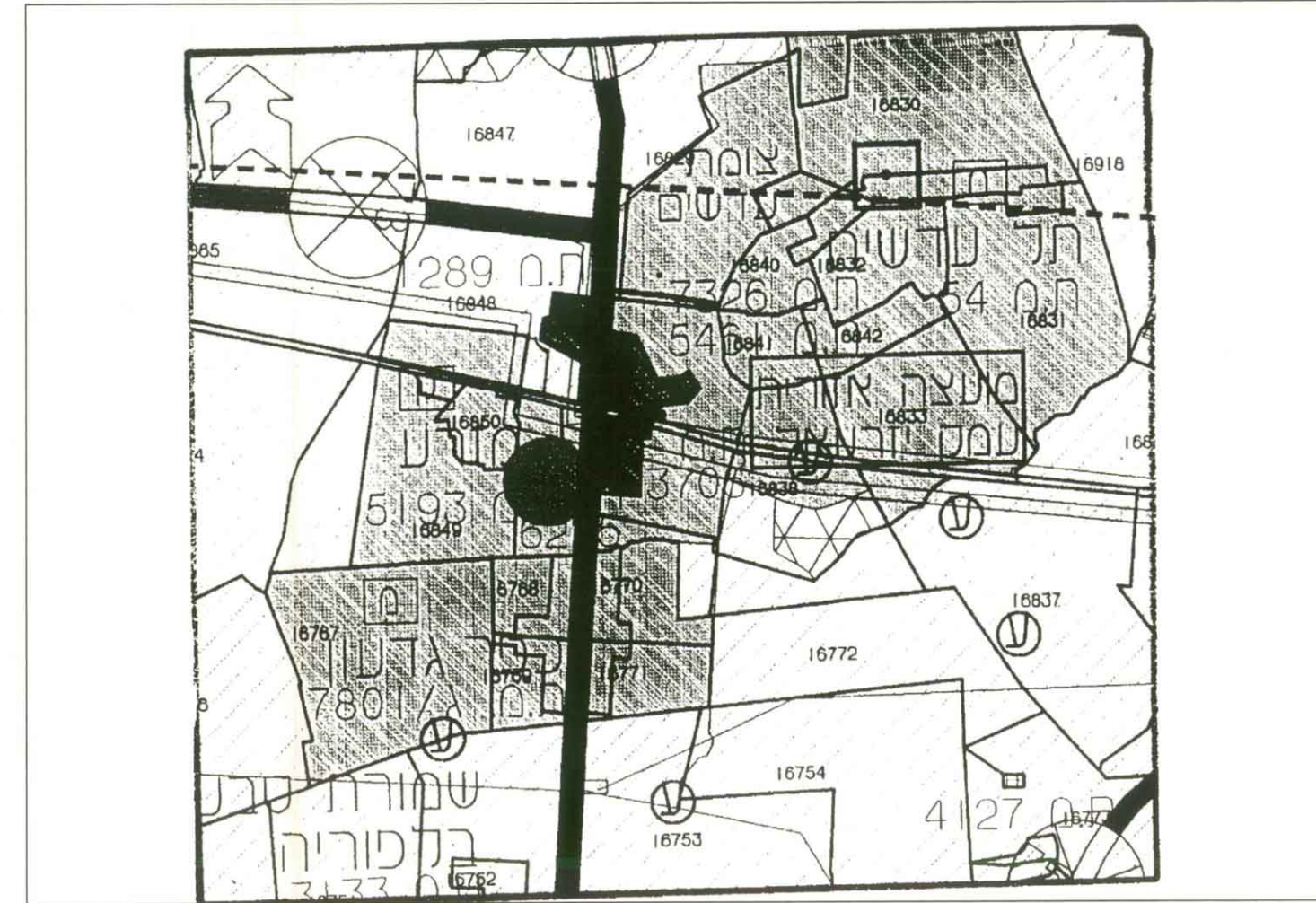


תרשים סביבה קני"מ 1:20,000



מחוז הצפון
מרחב תכנון - הועדה המקומית יזרעאלים
מ.א. עמק יזרעאל
קבוץ מזרע

תכנית מפורטת מס' 106254 הנקראת -
"שינוי יעוד מאזור חקלאי לאזור מגורים"
המהווה הרחבה ותוספת 21 יחידות דיור)
לחכנית מס' ג / 5193 ושינוי למש"צ 2
קנה מידה 1:500

מחוז : הצפון
נפה : יזרעאל
מקום : קבוץ מזרע
הקרקע הכוללת בתכנית : גוש 16801 חלקי חלקות 106.118
שטח התכנית : 12.52 דונם
בעלי הקרקע : מ.מ.י. קרית הממשלה ת.ד. 380, נצרת עילית,
ט"ל 06-6558211 פקס 06-6560521
יוזם ומגיש התכנית : קבוץ מזרע
עורך התכנית : אדרי' הדס בשו - יקנעם מושבה 20600,
ט"ל 04-9893216, פקס 04-9894778

תאריך : 07.07.98, 01.08.98, 06.09.98, 17.09.98
משרד הפנים מחוז הצפון
משרד הפנים מחוז הצפון
משרד הפנים מחוז הצפון
משרד הפנים מחוז הצפון

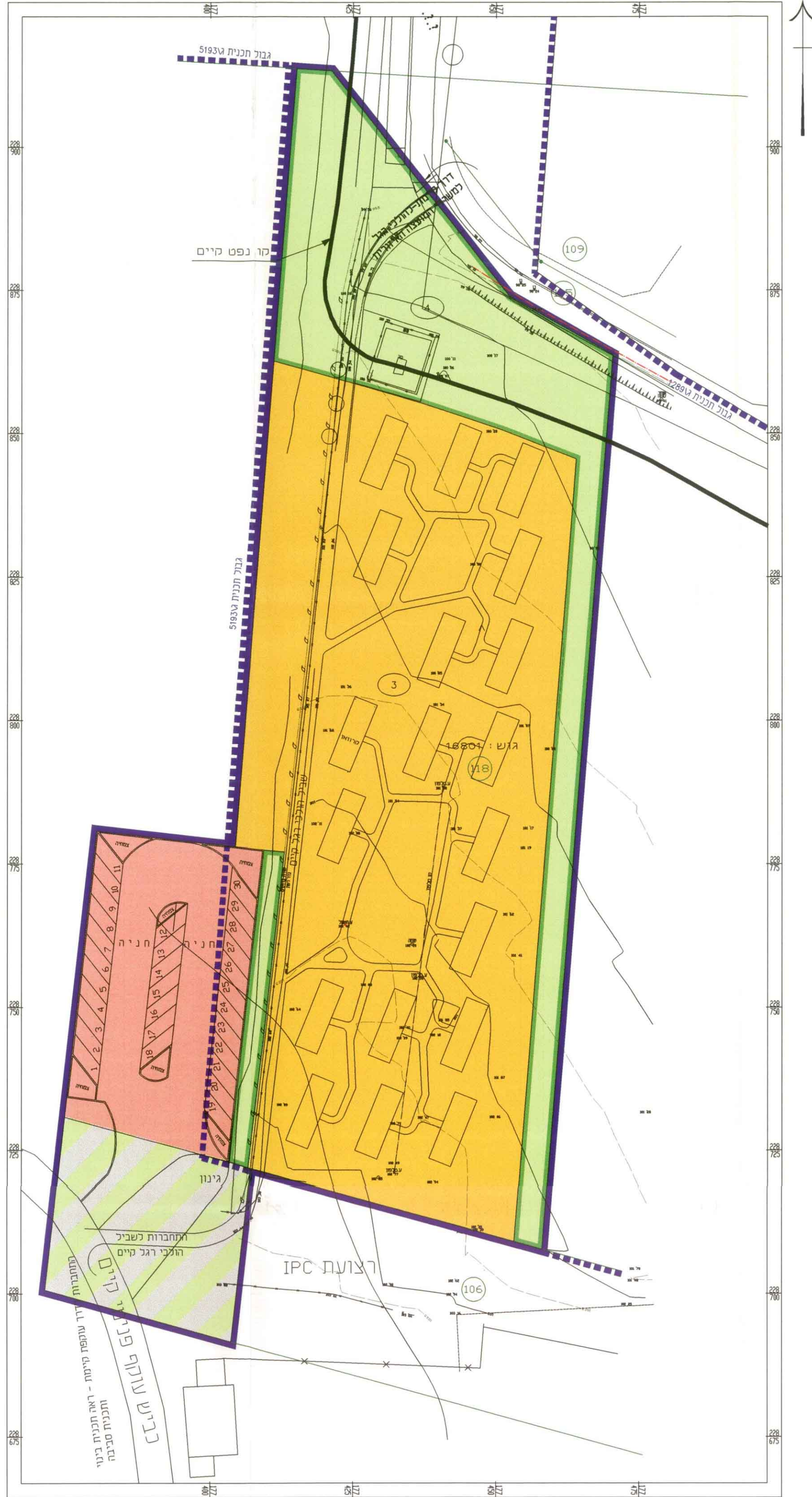
מצב מוצע		מצב קיים	
שטח אמטרי"כ	שטח בודגם	שטח אמטרי"כ	שטח בודגם
56.47%	2.07	91.93%	11.51
23.08%	2.89	-	-
12.38%	1.55	-	-
8.07%	1.01	8.07%	1.01
100%	12.52	100%	12.52

מקרא:

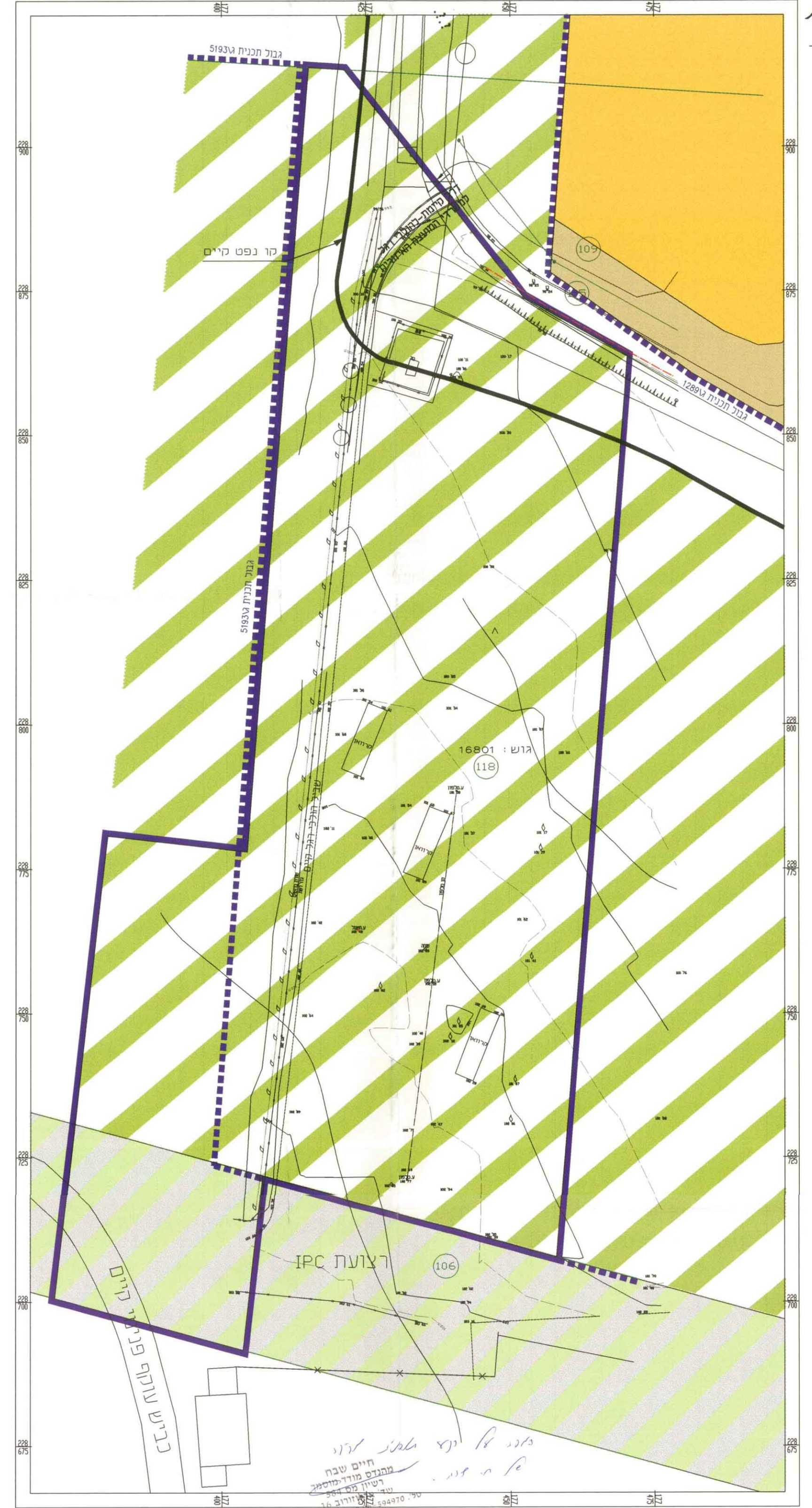
- שטח חקלאי
- אזור מגורים א'
- שטח פרטי פתוח
- דרך מימית
- דרך מוצעת /או הרחבת דרך
- רצועת א"פ
- קו חשמל קיים
- גבול חקלאי ומספרה
- קו נפט
- גבול תכנית
- גבול תכנית מאושרת גובלת
- גבול גוש
- מס' הדרך
- קו בנין
- רוחב הדרך

היוזם/המגיש	קבוץ מזרע
העורכת	הדס בשו אדריכלית מ.מ.י. 40294 יקנעם מושבה 20600, ט"ל 04-9893216, פקס 04-9894778
הועדה	

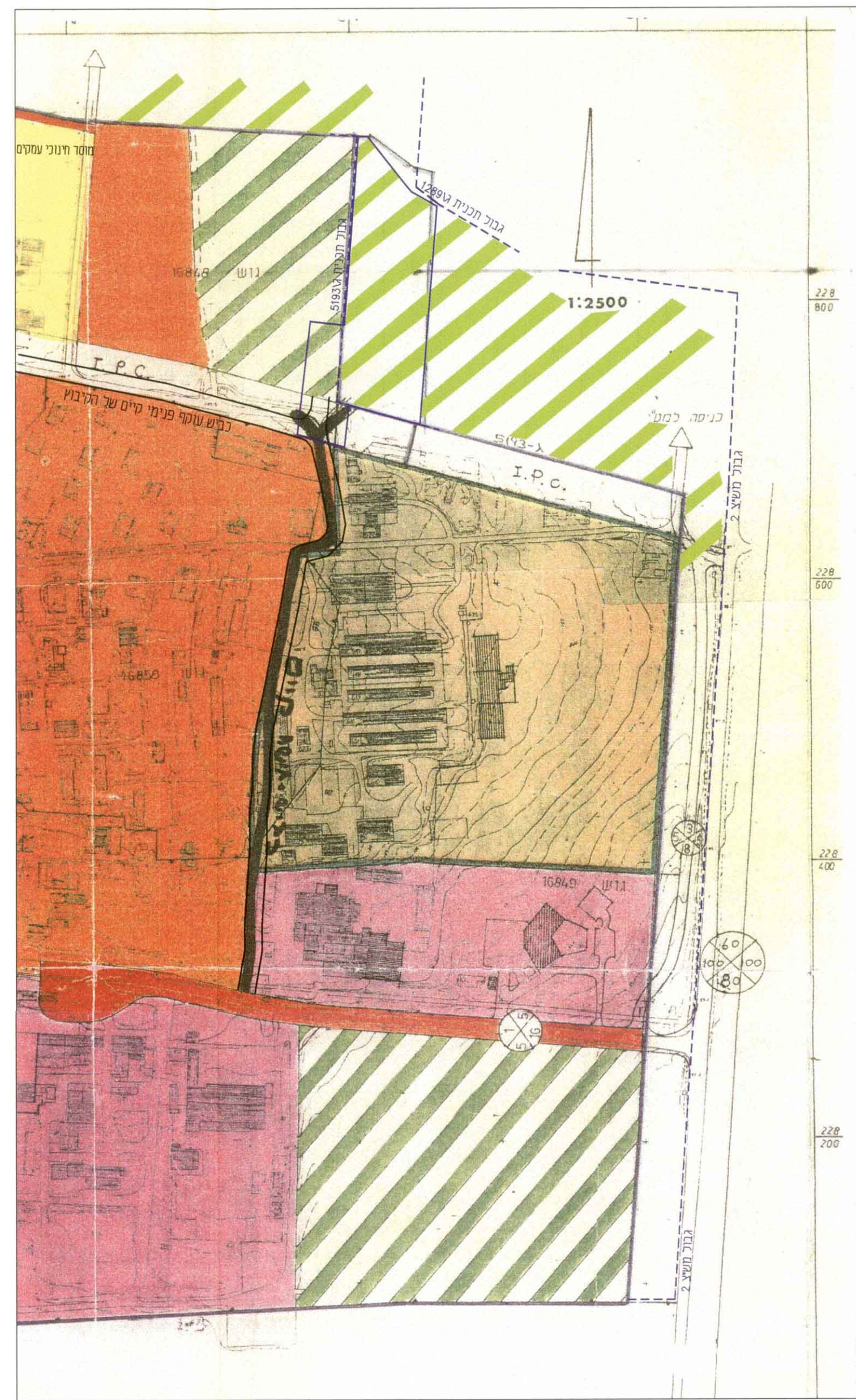
מצב מוצע קני"מ 1:500



מצב קיים קני"מ 1:500



תכנית סביבה קני"מ 1:2500



רותם שבה, טל: 06-59497, פקס: 06-595164
חברה למדידות, תכנון וייזום בניה בע"מ, משרד ארכיטקטורה 16 עפולה.

