חוק התכנון והבניה – תשכ"ה 1965
מחוז הצפון
מרחב תכנון מקומי – טבריה
תחום שפוט מוניציפלי – טבריה

תכנית מס ג/11845
שינוי לתכנית מתאר טבריה ג/287
"מרכז ארועים וספורט"

בעלי הקרקע: מנהל מקרקעי ישראל
ת.ד. 580 נצרת 17000 טל. 06-6558211 פקס. 06-6560521
יזם התכנית: הועדה המקומית לתכנון ולבנין ערים טבריה
ת.ד. 508 טבריה 14105 טל. 06-6739503 פקס. 06-6739638
מגיש התכנית: הועדה המקומית לתכנון ולבנין ערים טבריה
ת.ד. 508 טבריה 14105 טל. 06-6739503 פקס. 06-6739638
עורך התכנית: ישראל ברלב – אדריכל ומתכנן ערים
רח. המלכים 42 רמת השרון טל. 03-5493203 פקס. 03-5407994
שטח התכנית: 15,635 מ"ר
קנה מידה: 1:2500 ; 1:1250

גושים וחלקות:

גושים	חלקי חלקות
15284	61, 63, 67, 79, 168

תאריך הכנת התכנית:

	תאריך
הכנה	20 במארס 2000
עדכון 1	22 בנובמבר 2000
עדכון 2	10 באוקטובר 2001

תרשים סביבה ק.מ. 1 : 10,000

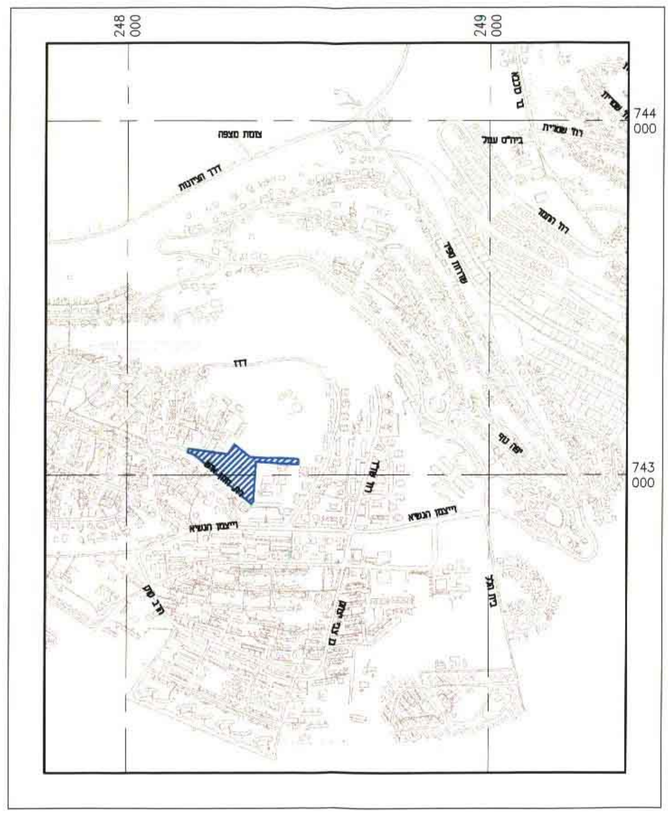

תכנית מצב קיים ק.מ. 1 : 2500

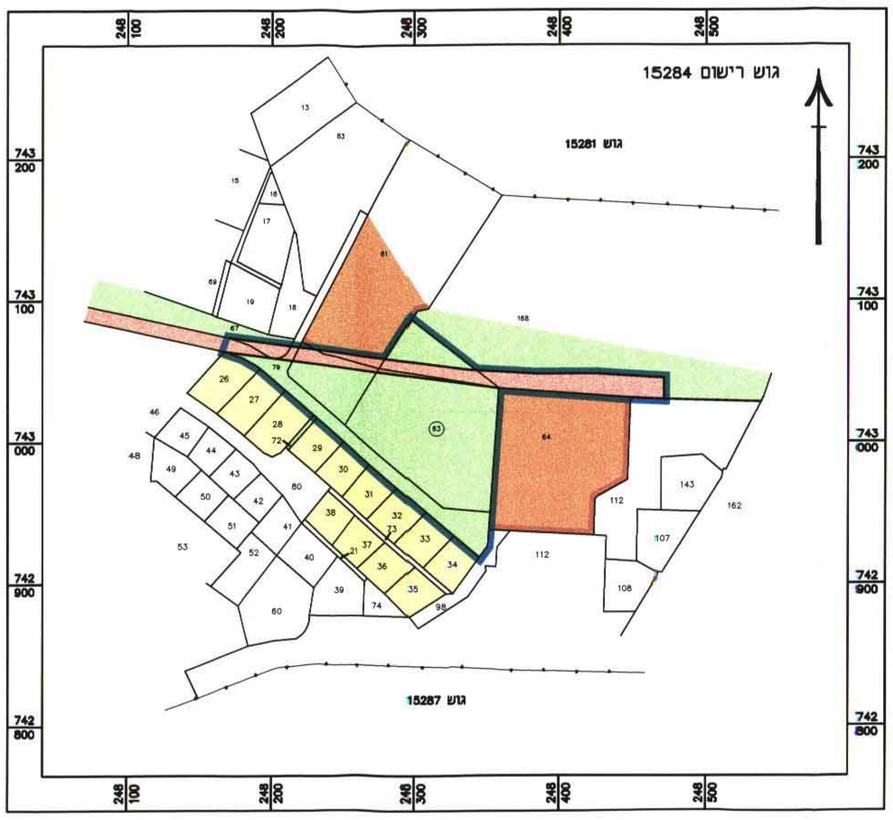

תכנית מצב מוצע ק.מ. 1 : 1250

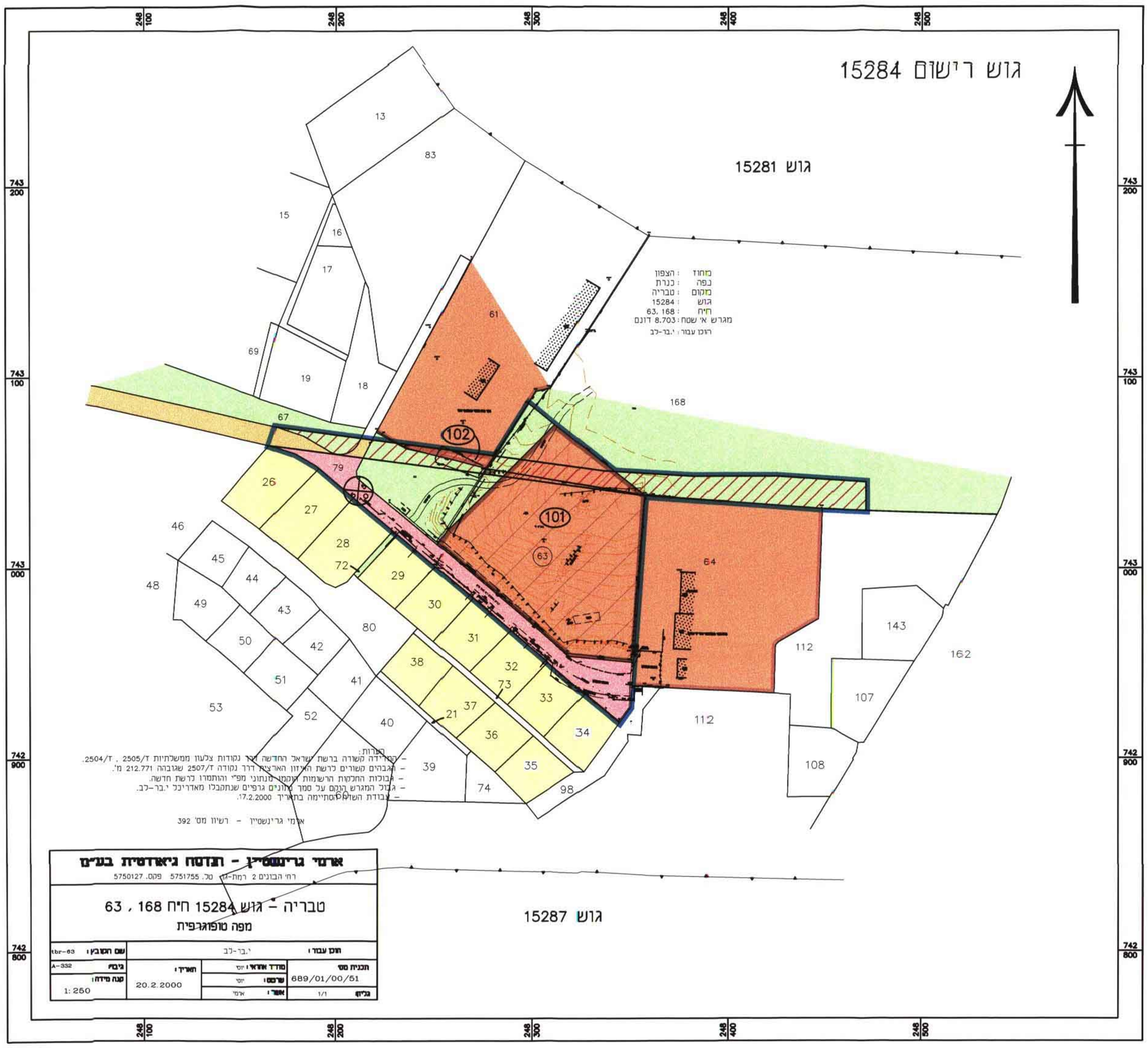

מקרא וטבלת שטחים:

- שטח למבני צבור
- שטח לבנין צבורי (חלק מחלקה 61)
- אזור מגורים ג'
- שטח צבורי פתוח
- דרך מוצעת
- דרך קיימת או מאושרת
- גבול התכנית
- מספר דרך
- קוי בנין
- רוחב הדרך
- גבול ומספר גוש (18378)
- גבול ומספר חלקה (21)
- גבול מגרש לביטול
- מספר חלקה קיים (63)
- מספר מגרש מוצע (101)

מצב קיים

מס.	תאור האזור	שטח במ"ר	%
1	שטח צבורי פתוח	12,109	77.45
2	דרכים	3,526	22.55
	סה"כ שטח התכנית	15,635	100.00

מצב מוצע

מס.	תאור האזור	שטח במ"ר	%
1	שטח למבני צבור	8,105	51.84
2	שטח צבורי פתוח	4,510	28.85
3	שטח לבנין צבורי (חלק מחלקה 61)	212	1.35
4	דרכים	2,808	17.96
	סה"כ שטח התכנית	15,635	100.00

חתימות ואישורים :

היזם	בעלי הקרקע	המתכנן
		3/6/02

11.06.02

משרד הפנים מחוז הצפון
חוק התכנון והבניה תשכ"ה 1965
אישור תכנית מס. ג/11845
הועדה המקומית לתכנון ובניה החליטה
ביום 31/5/02 ... לאשר את התכנית.
יו"ר הועדה המחוזית
מהנדס/ית לתכנון
הודעה על אישור תכנית מס. ג/11845
פורסמה בילקוט הפרסומים מס. 5105
מיום 22.8.02