

מחוז הצפון

מרחב תכנון מקומי - שפלת הגליל

תחום שיפוט מועצה מקומית כאבול

תכנית מס' ג/12067: יעד שטח לטפורט וגופש המחוזה הרחבה לתכנית המתאר ג/10552 המועצה ומחוז שפלת הגליל לתכנית ג/10462 המאושרת

המקום: כאבול

גוש: 19609

חלקה:

חלק מחלקות: 15,13,133,10,7

שטח התכנית: 28.303 דונם

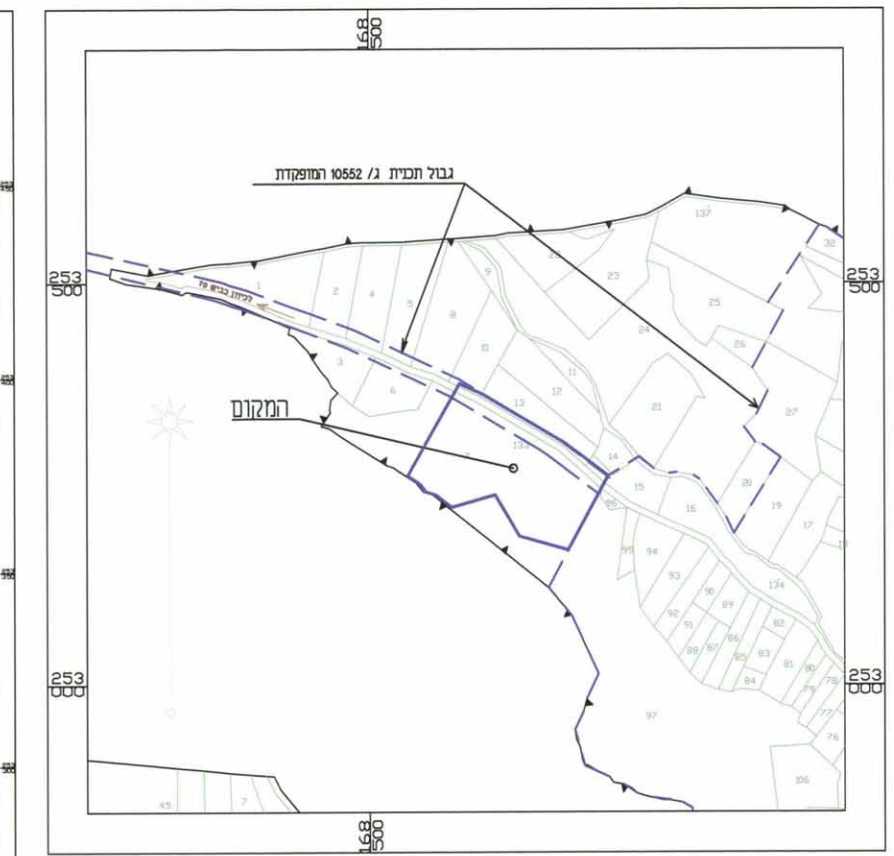
יזום התכנית: אבראם ח'יביב "חברת אלטנברג" כאבול טל- 04/994704 פקס 04/99487030

בעל הקרקע: אבראם ח'יביב ואחיו כאבול טל- 04/994704 פקס 04/99487030

עורך התכנית: מ.ע. בדראן מרנדסים ואדריכלים וברה לנתנו ועל פדיקטים בדראן שאנון רמזניץ-בדראן עבד רמ 78847 כאבול טל- 04/9943632 ופקס 04/9948375

מודד מוסמך: מאמון בדראן - מהנדס ומודד מוסמך רשון מס' 750 - כאבול טל- 04/9943632 ופקס 04/9948375 תאריך מדידה: 2002/01

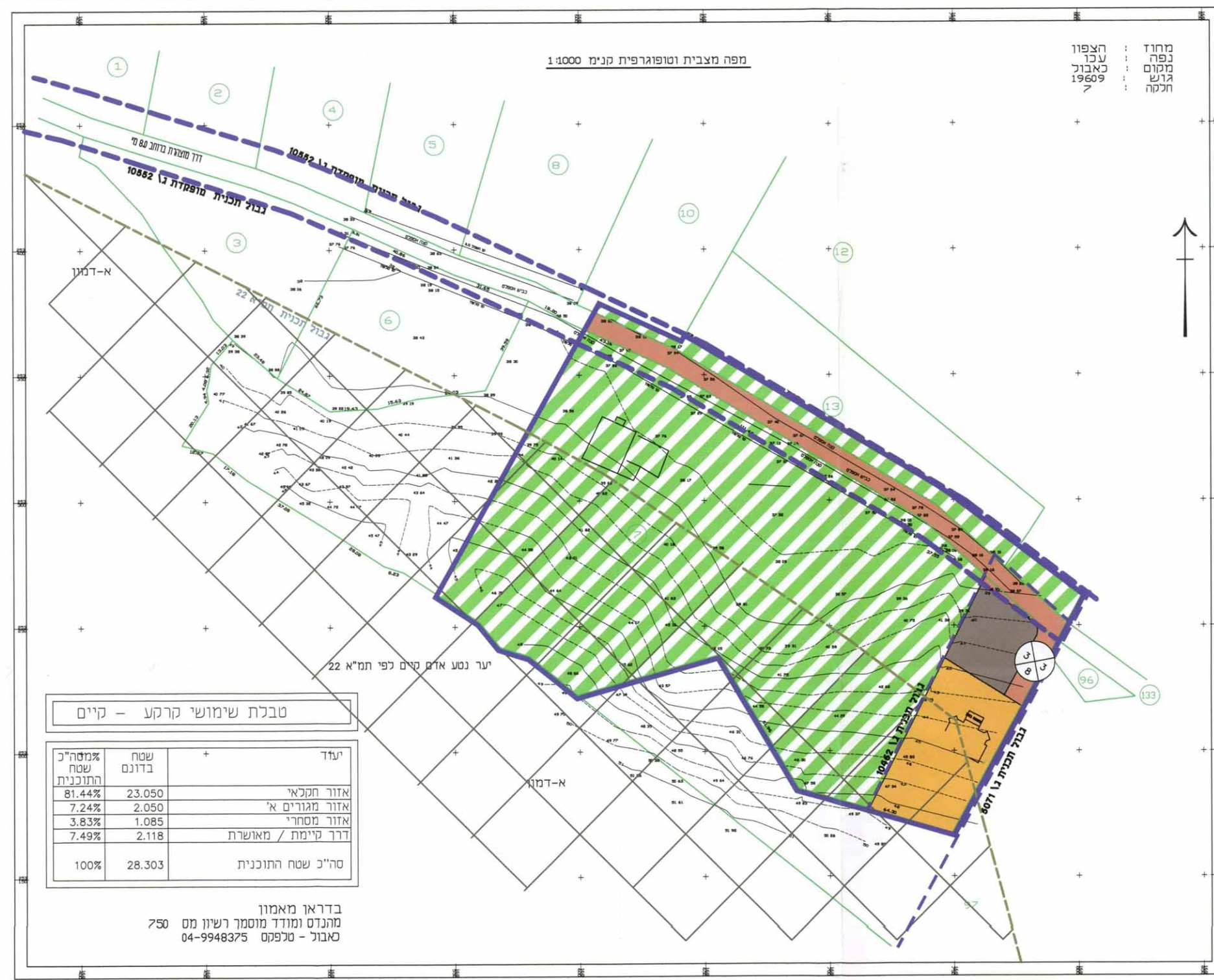
תאריך: 07/06/2003



תכנית הסביבה קנ"מ 1:5000

מקרא וסימונים:

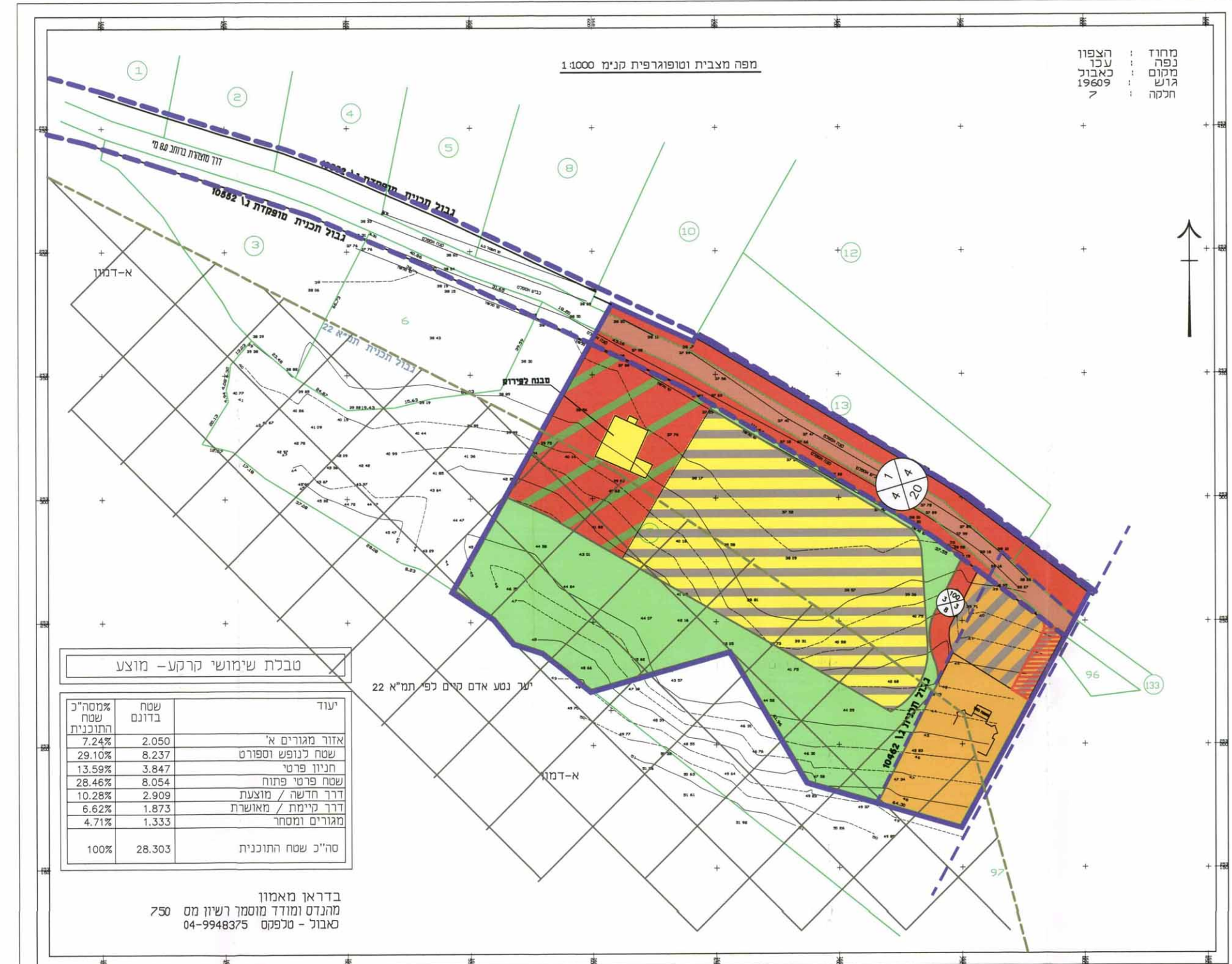
	יער נטע אדם קיים לפי תמ"א 22		גבול תמ"א 22
	מספר הדרך		גבול תכנית
	רוחב הדרך		גבול תכנית מאושרת / מופקדת
	ביטול דרך		גבול ומספר חלקה
	דרך חדשה / מוצעת		גבול גוש
	דרך קיימת / מאושרת		אזור מגורים א'
	אזור תמ"א		מגורים ומסחר
	מבנה לפירוק		שטח לנופש וספורט
	אזור מסחרי		שטח לחינוך פרטי
	שטח פרטי פתוח		



טבלת שימושי קרקע - קיים

יעוד	שטח בדונם	אחוז התוכנית
אזור תמ"א	23.050	81.44%
אזור מגורים א'	2.050	7.24%
אזור מסחרי	1.085	3.83%
דרך קיימת / מאושרת	2.118	7.49%
סה"כ שטח התוכנית	28.303	100%

בדראן מאמון מהנדס ומודד מוסמך רשון מס' 750 כאבול - טלפקס 04-9948375



טבלת שימושי קרקע - מוצע

יעוד	שטח בדונם	אחוז התוכנית
אזור מגורים א'	2.050	7.24%
שטח לנופש וספורט	8.237	29.10%
חינוך פרטי	3.847	13.59%
שטח פרטי פתוח	8.054	28.46%
דרך חדשה / מוצעת	2.909	10.28%
דרך קיימת / מאושרת	1.873	6.62%
מגורים ומסחר	1.333	4.71%
סה"כ שטח התוכנית	28.303	100%

בדראן מאמון מהנדס ומודד מוסמך רשון מס' 750 כאבול - טלפקס 04-9948375

חתימות והערות:

העורך: מ.ע. בדראן מרנדסים ואדריכלים וברה לנתנו ועל פדיקטים
 מודד: מאמון בדראן מהנדס ומודד מוסמך רשון מס' 750
 רשיון מס' 750 - כאבול טל- 04/9943632 ופקס 04/9948375

הודעה על הקמת תחנת פ.פ. 12067
 מוסמך בלוקי החינוך והספורט
 חיים