

משרד הסביבה והגנת הטבע
 חוק התכנון והבניה תשכ"ח
 1965
 12547
 תעודת פיקוח לתכנון ובניה
 כיום 31.3.04
 יו"ר תעודת התכנון

25/12/2004

חודש על אשור תכנית 12547
 מוסמך ג'וליס הרמזי ט"ו
 10.6.04

מחוז הצפון
 מרחב תכנון מקומי הגליל המרכזי

תכנית מפורטת מספר ג/12547

המהווה הרחבה לתוכנית מספר

11306/ג , 7506/ג

שינוי יעוד מאיזור חקלאי למגורים ב'

נפת : עכו

גוש : 18926

חלקה 56

שטח התוכנית : 1.000 דונ"מ

יזם התוכנית : סאמי מעדי ת"ד 55844021

בעל הקרקע : סאמי מעדי ת"ד 55844021

עורך התוכנית : סוהיל חטיב-מהנדס אדרי

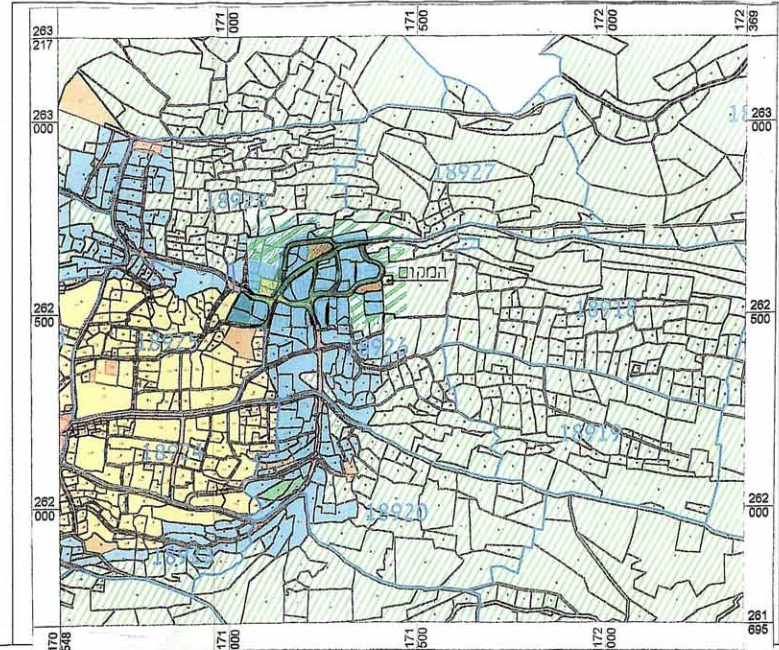
ירכא מיקוד 24967 ת.ד. 278

טל - 04-9562408

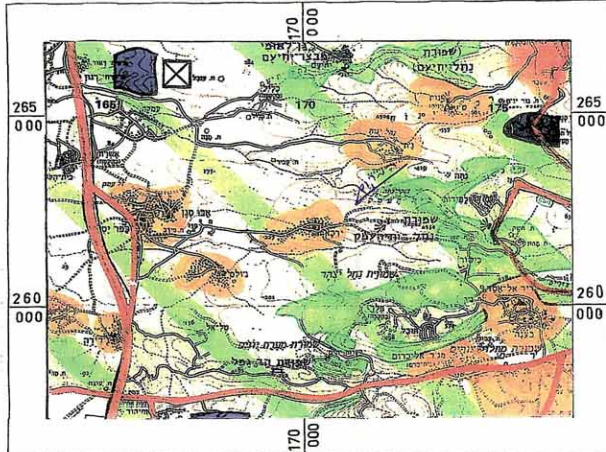
פקס - 04-9961670

טלפון - 054-365325

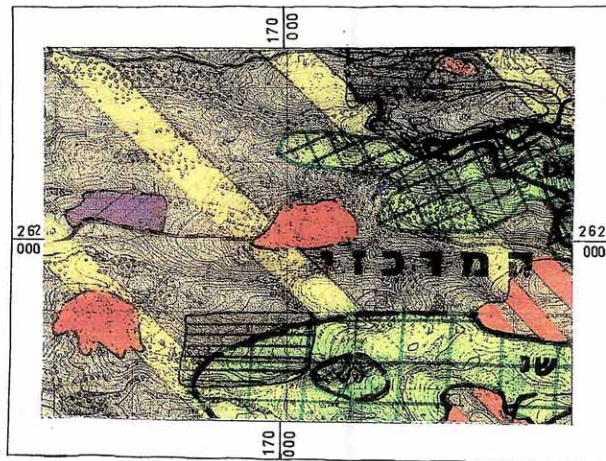
תרשים הסביבה קני"מ 1:10000



תרשים הסביבה קני"מ 1:100000 לפי תמ"א 31



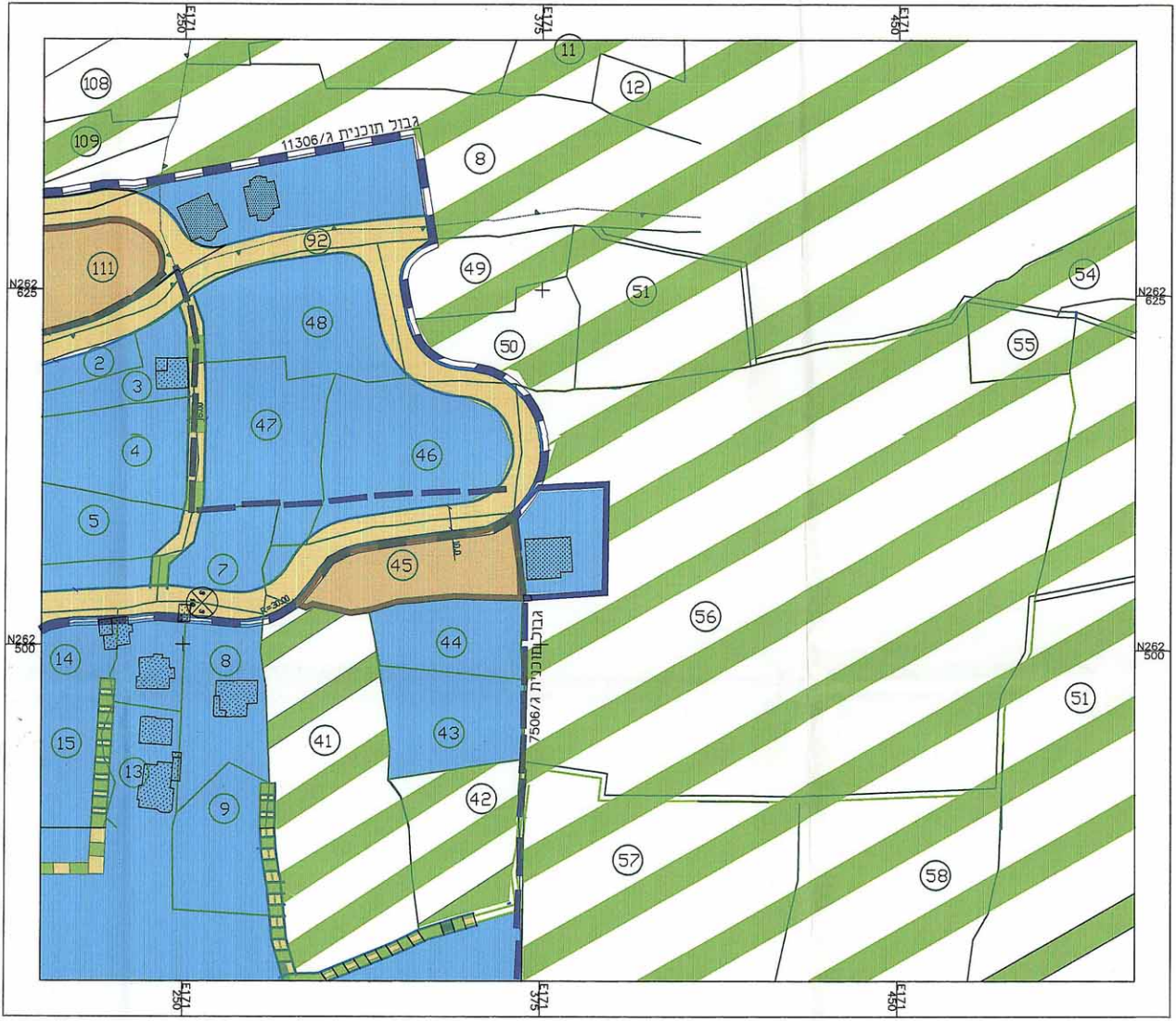
תרשים הסביבה קני"מ 1:50000 לפי תמ"מ 2



מצב קיים קני"מ 1:1250



מצב מוצע קני"מ 1:1250



- מקרא
- מספר הדרך
 - קו בניה בחזית
 - רוחב דרך
 - גבול חלקה ומספר חלקה
 - גבול תוכנית מוצעת
 - גבול תוכנית קיימת
 - שטח חקלאי
 - דרך קיימת
 - דרך גישה
 - אזור מגורים א'
 - שטח למבני ציבור

טבלת ייעוד

מצב קיים		מצב מוצע	
ייעוד	שטח ברי"מ אחוזים	ייעוד	שטח ברי"מ אחוזים
מגורים ב'	0.00 0%	מגורים ב'	1.000 100%
חקלאי	1.000 100%	חקלאי	0.00 0%
טרייכ	1.000 100%	טרייכ	1.000 100%

חותמות

עורך תוכנית: סוהיל חטיב-מהנדס אדרי
 ר.מס' 81085
 ר.ג.מ. 944
 טל 04-9967891

יוזם: רשות מקומית

ועדה מקומית: ועדה מחוזית

אחסאן מולא
 מהנדס מ. ומו"ד מוסמך ר.מ. 944
 משרד למדידות ושירותים הנדסיים
 ירכא - כביש ראשי - מיקוד 24967 ת.ד. 90
 חודימה
 טלפון 050-648594 / 04-9967891