

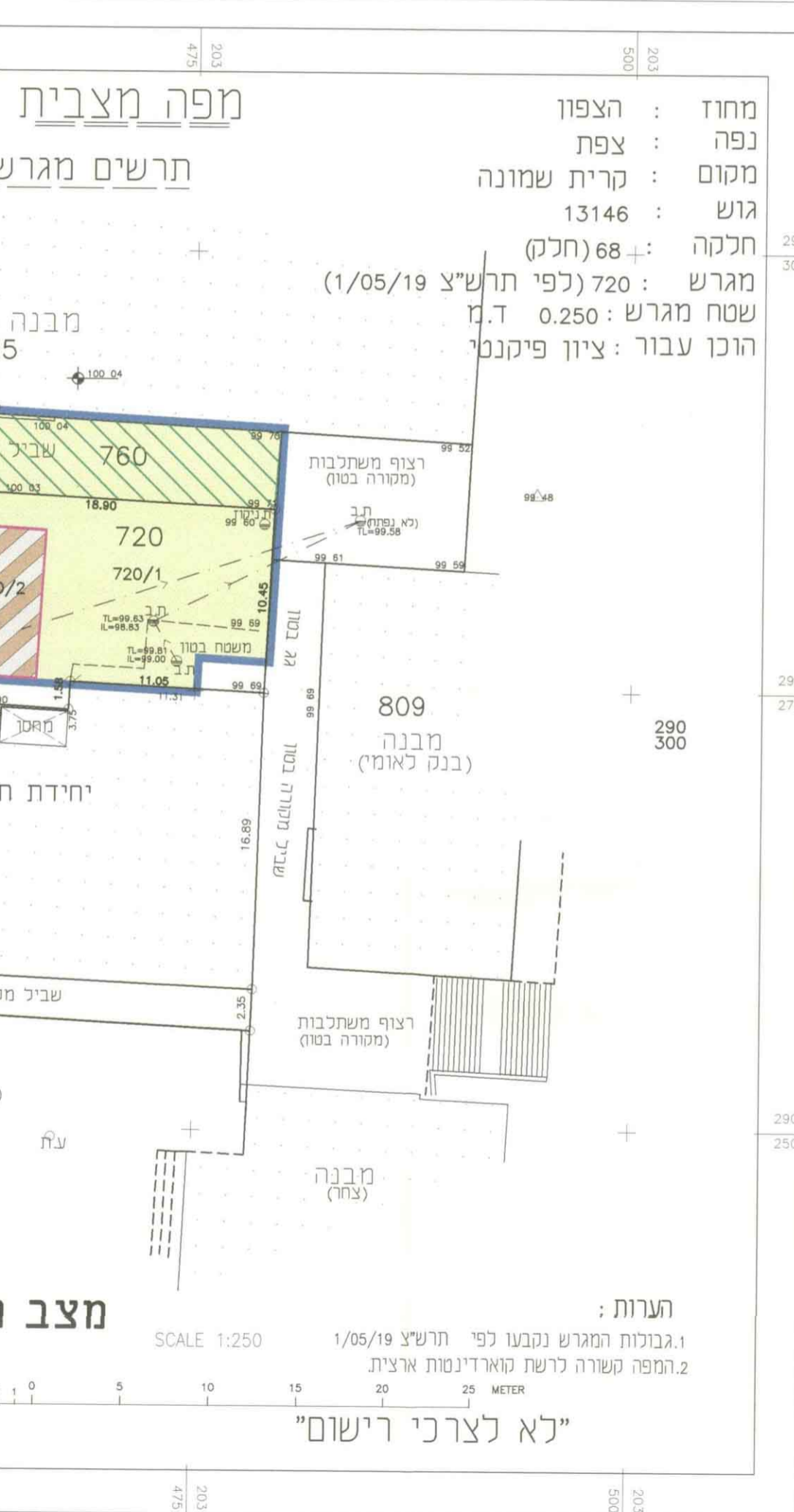
תוכנית 13142/ג
 משרד הפנים
 14.02.04
 14.02.04

תכנית 13142/ג

3.2 מצב מוצע

טבלת חלוקה מצב מוצע

גוש	חלקה	מגרשים (זנ"מ)	שטח בדונם	שטח באחוזים	יעוד
13146	68 (חלקה)	720,804,760	0.137	26.1%	שטח ציבורי פתוח
13146	68 (חלקה)	720,804,760	0.194	36.9%	שביל להולכי רגל
13146	68 (חלקה)	720,804,760	0.144	27.5%	שטח מסחרי
13146	68 (חלקה)	720,804,760	0.050	09.5%	שטח מסחרי משולב עם מבני ציבור
	סכיה		0.525	100%	

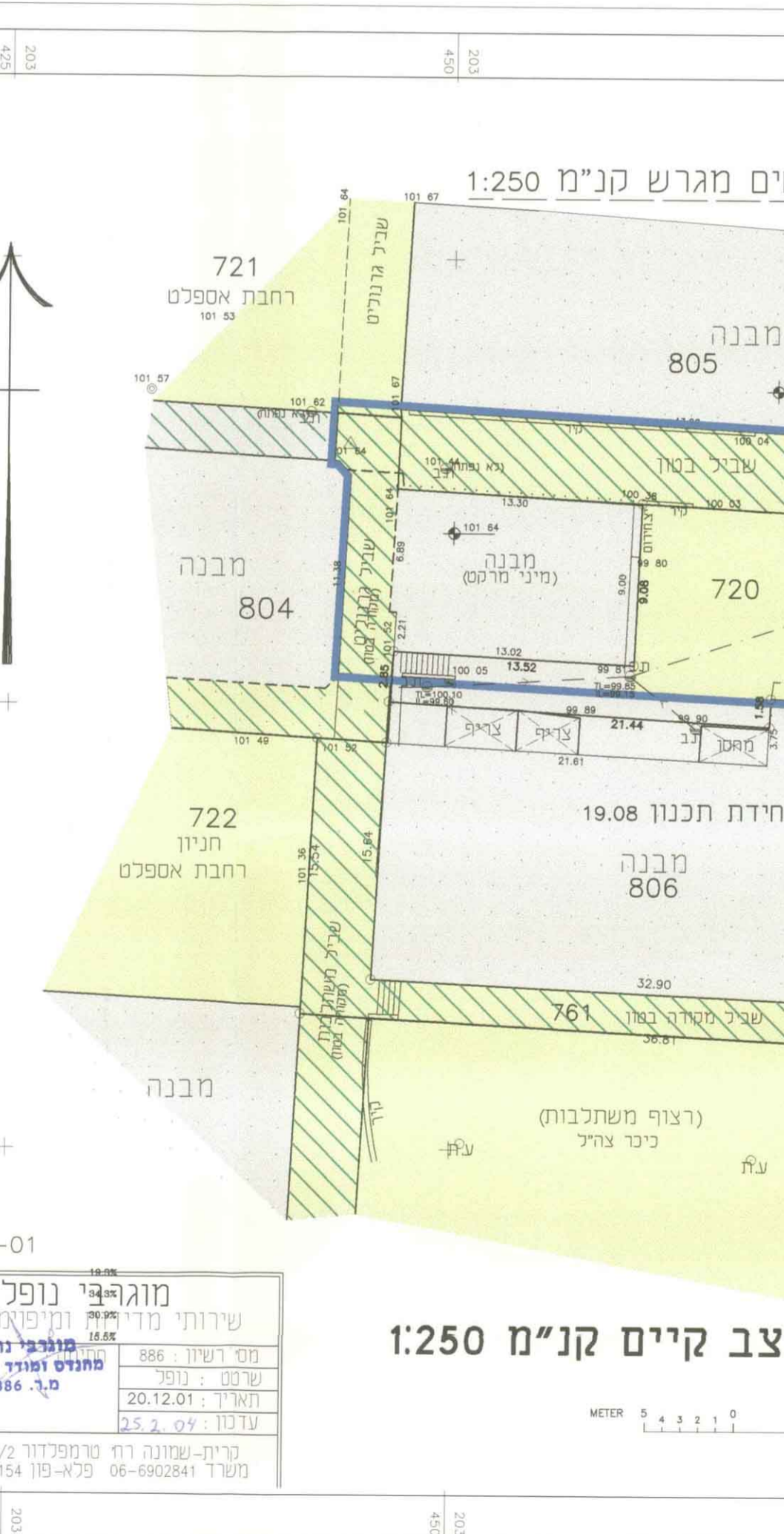


מחוז : הצפון
 נפה : צפת
 מקום : קרית שמונה
 גוש : 13146
 חלקה : 68 (חלקה)
 מגרש : 720 (לפי תרש"צ 1/05/19)
 שטח מגרש : 0.250 ד.מ.
 הוכן עבור : ציון פיקנטי

3.1 מצב קיים

טבלת חלוקה מצב קיים

גוש	חלקה	מגרשים (זנ"מ)	שטח בדונם	שטח באחוזים	יעוד
13146	68 (חלקה)	720,804,760	0.187	35.6%	שטח ציבורי פתוח
13146	68 (חלקה)	720,804,760	0.194	36.9%	שביל להולכי רגל
13146	68 (חלקה)	720,804,760	0.144	27.5%	שטח מסחרי
13146	68 (חלקה)	720,804,760	0.000	00.0%	שטח מסחרי משולב עם מבני ציבור
	סכיה		0.525	100%	



מחוז : הצפון
 נפה : צפת
 מקום : קרית שמונה
 גוש : 13146
 חלקה : 68 (חלקה)
 מגרש : 720 (לפי תרש"צ 1/05/19)
 שטח מגרש : 0.250 ד.מ.
 הוכן עבור : ציון פיקנטי

1.1 כותרות:

מחוז צפון
 מרחב תכנון מקומי קריית שמונה
 תחום שיפוט מוניציפלי עיריית קרית שמונה
 תכנית 13142/ג "שירותים ציבוריים"
 "שינוי יעוד משטח ציבורי פתוח, לשטח מסחרי משולב עם מבני ציבור"
 שינוי לתכנית מתאר מס' 7105/ג, ותרש"צ 1/05/19

מחוז : צפון
 נפה : צפת
 מקום : קרית שמונה
 גוש : 13146
 חלקה : 68
 מגרש : 720
 שטח תכנית מחוזית : 0.525 דונם

יום התכנית : עיריית קרית שמונה
 ת.ד. 1001 קרית שמונה מיקוד 10200 טל- 6908444-04

בלע הערקעת : מנהל מוקרני ישראל
 קרית ומועצה לצורת ערים - טל- 6558211-04

עורך התכנית : א.ד.ה.ת. תכנון ועיצוב אדריכלי
 ת.ד. 10564 קרית שמונה - טל- 6817889-04



1.2 מקרא:



1.3 טבלת שטחים:

יעוד	שטח בדונם	שטח באחוזים	שטח בדונם	שטח באחוזים
שטח ציבורי פתוח	0.187	35.6%	0.137	26.1%
שביל להולכי רגל	0.194	36.9%	0.194	36.9%
שטח מסחרי	0.144	27.5%	0.144	27.5%
שטח מסחרי משולב עם מבני ציבור	0.000	0.00%	0.050	9.5%
סכיה	0.525	100%	0.525	100%

1.4 חתימות:

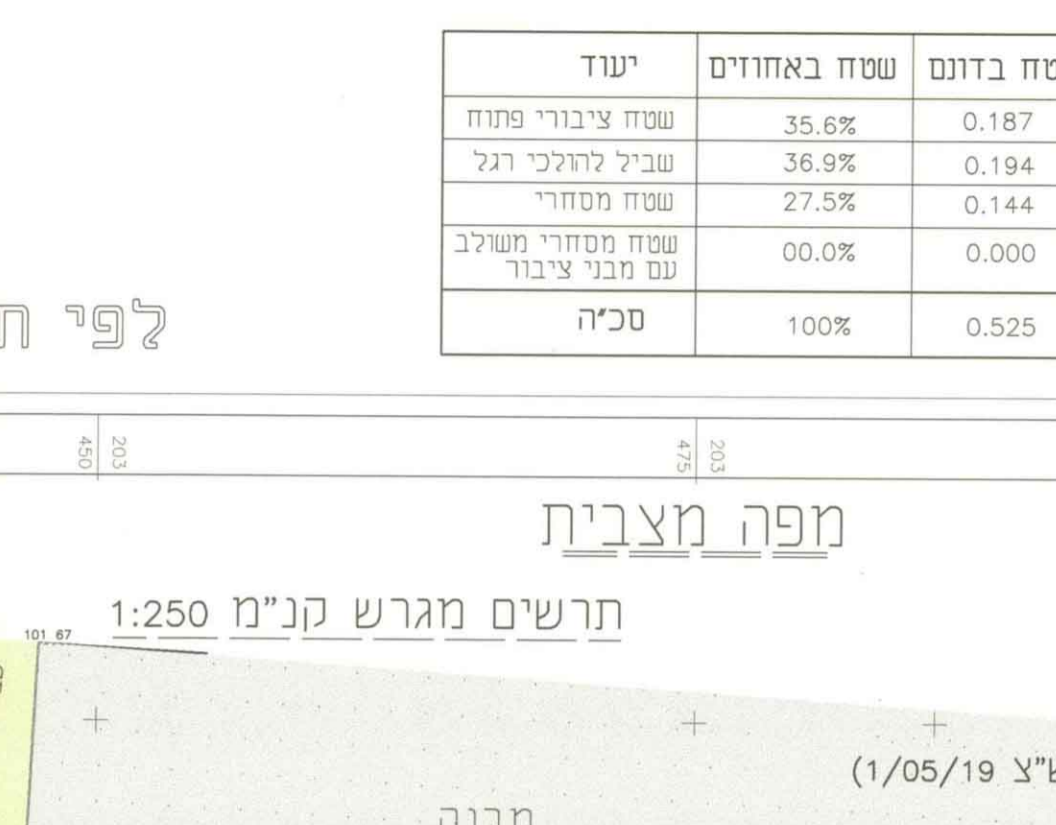
א.ד.ה.ת.
 תכנון ועיצוב אדריכלי

חוליה המקומית לתכנון ואושרת
 עיריית שמונה

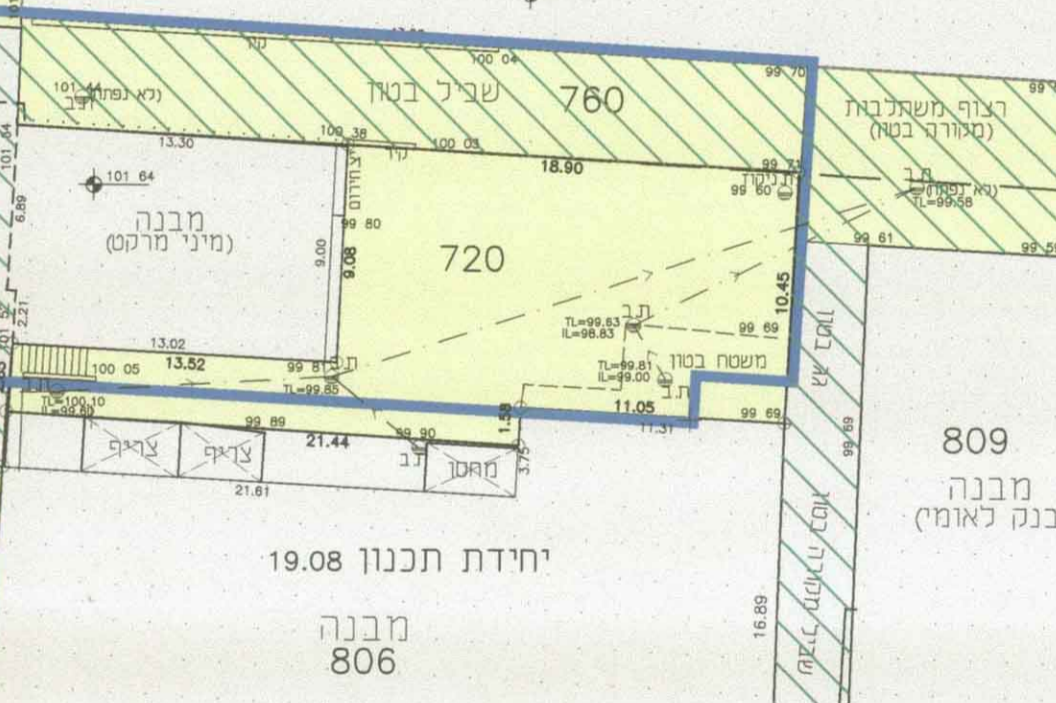
ט"ז אדר תשס"ד
 י"ח שבט תשס"ד
 1001
 04-6908444

2.1 תרשימי סביבה

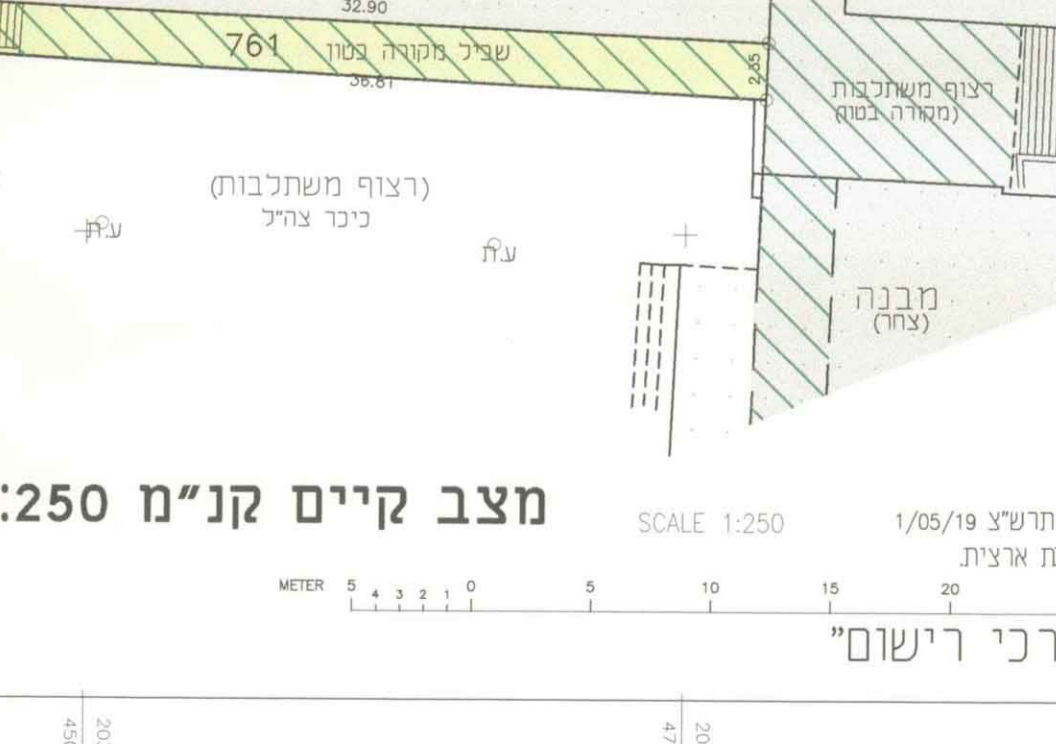
תרשים סביבה קנ"מ 1:250



תרשים סביבה קנ"מ 1:2000



2.2 קומפילציה של תכניות מתאר ארציות:



3.1 מצב קיים

טבלת חלוקה מצב קיים

גוש	חלקה	מגרשים (זנ"מ)	שטח בדונם	שטח באחוזים	יעוד
13146	68 (חלקה)	720,804,760	0.187	35.6%	שטח ציבורי פתוח
13146	68 (חלקה)	720,804,760	0.194	36.9%	שביל להולכי רגל
13146	68 (חלקה)	720,804,760	0.144	27.5%	שטח מסחרי
13146	68 (חלקה)	720,804,760	0.000	00.0%	שטח מסחרי משולב עם מבני ציבור
	סכיה		0.525	100%	



מחוז : הצפון
 נפה : צפת
 מקום : קרית שמונה
 גוש : 13146
 חלקה : 68 (חלקה)
 מגרש : 720 (לפי תרש"צ 1/05/19)
 שטח מגרש : 0.250 ד.מ.
 הוכן עבור : ציון פיקנטי

3.2 מצב מוצע

טבלת חלוקה מצב מוצע

גוש	חלקה	מגרשים (זנ"מ)	שטח בדונם	שטח באחוזים	יעוד
13146	68 (חלקה)	720,804,760	0.137	26.1%	שטח ציבורי פתוח
13146	68 (חלקה)	720,804,760	0.194	36.9%	שביל להולכי רגל
13146	68 (חלקה)	720,804,760	0.144	27.5%	שטח מסחרי
13146	68 (חלקה)	720,804,760	0.050	09.5%	שטח מסחרי משולב עם מבני ציבור
	סכיה		0.525	100%	



מחוז : הצפון
 נפה : צפת
 מקום : קרית שמונה
 גוש : 13146
 חלקה : 68 (חלקה)
 מגרש : 720 (לפי תרש"צ 1/05/19)
 שטח מגרש : 0.250 ד.מ.
 הוכן עבור : ציון פיקנטי