

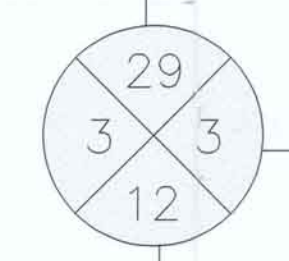
מחוז הצפון
מרחב תכנון מקומי 'לב הגליל'
תחום שיפוט מוניציפאלי עיריית סכנין
תכנית מס' 2109/04

שם התכנית : שינוי קו בניין בעל הקרקע מוחמד חוסיין גנאיים ואחרים
 06-6746370
יזם התכנית עיריית סכנין 06-6741525
מגיש התכנית עיריית סכנין 06-6741525
עורך התכנית עיריית סכנין 06-6741525
שטח התכנית : 540 מ"ר
קני"מ : 1:800
מס' יח' דיר 4 יח' דיר.

חל' חלק'	חלקות	גוש
1	---	19316
2	---	19317

תאריך	הכנה
27-11-2000	1
	2

- מקרא:
- מגורים "א"
 - דרך רשמה או מאושרת
 - גבול התכנית
 - גבול תכנית ג/ 9354
 - גבול תכנית מס' ג/ 9086
 - גבול גוש
 - גבול חלקה ומספרה
 - להריסה



טבלת שטחים

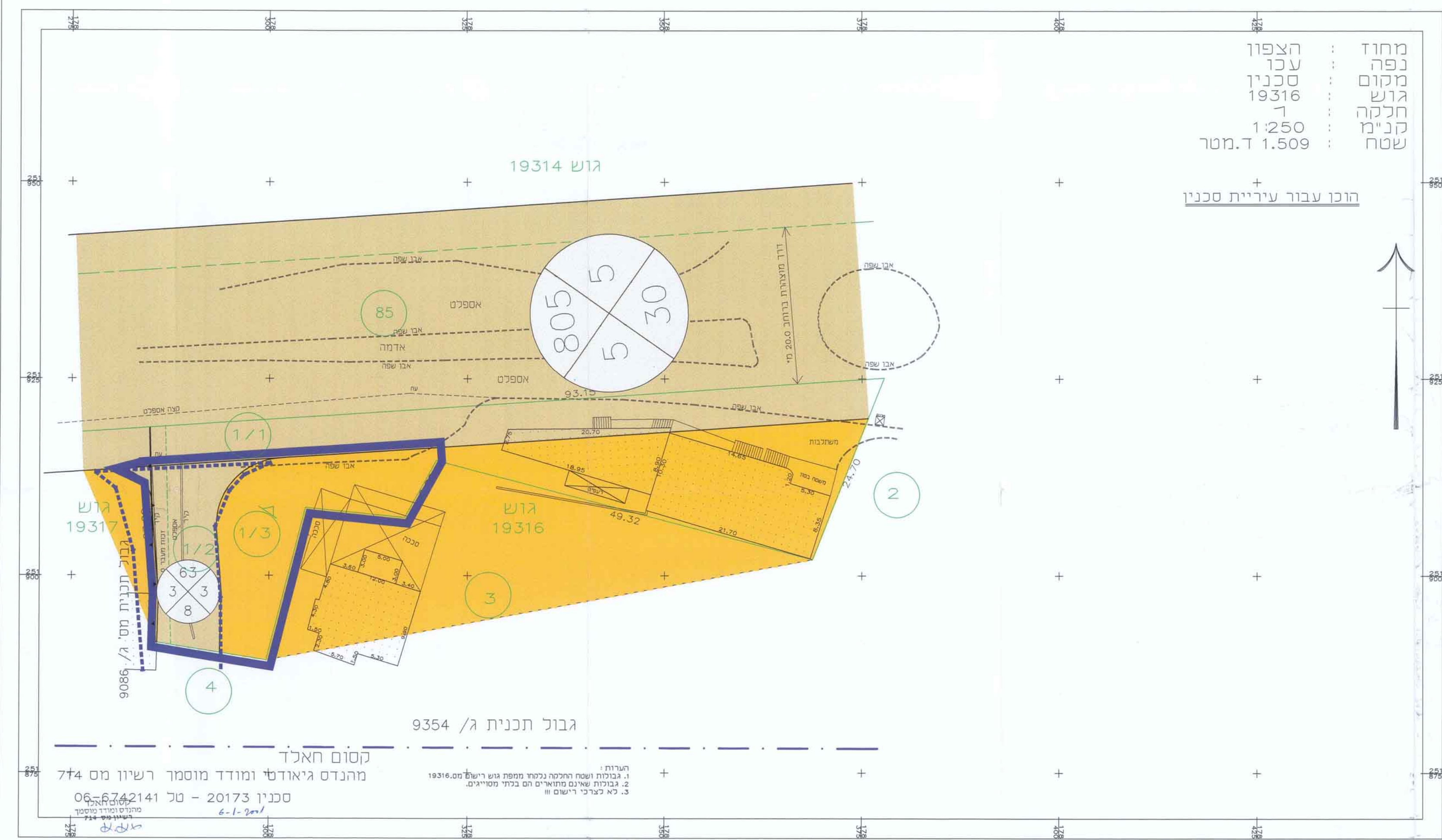
יעוד	שטח במ"ר	מחזור	שטח במ"ר	מחזור
מגורים י"א	330	61.12	330	61.12
דרך רשמה או מאושרת	210	38.88	210	38.88
סה"כ	540	100.0	540	100.0

טבלת חתימות

ועדה מקומית	יזם ועורך התכנית	בעל הקרקע	אחרים
-------------	------------------	-----------	-------



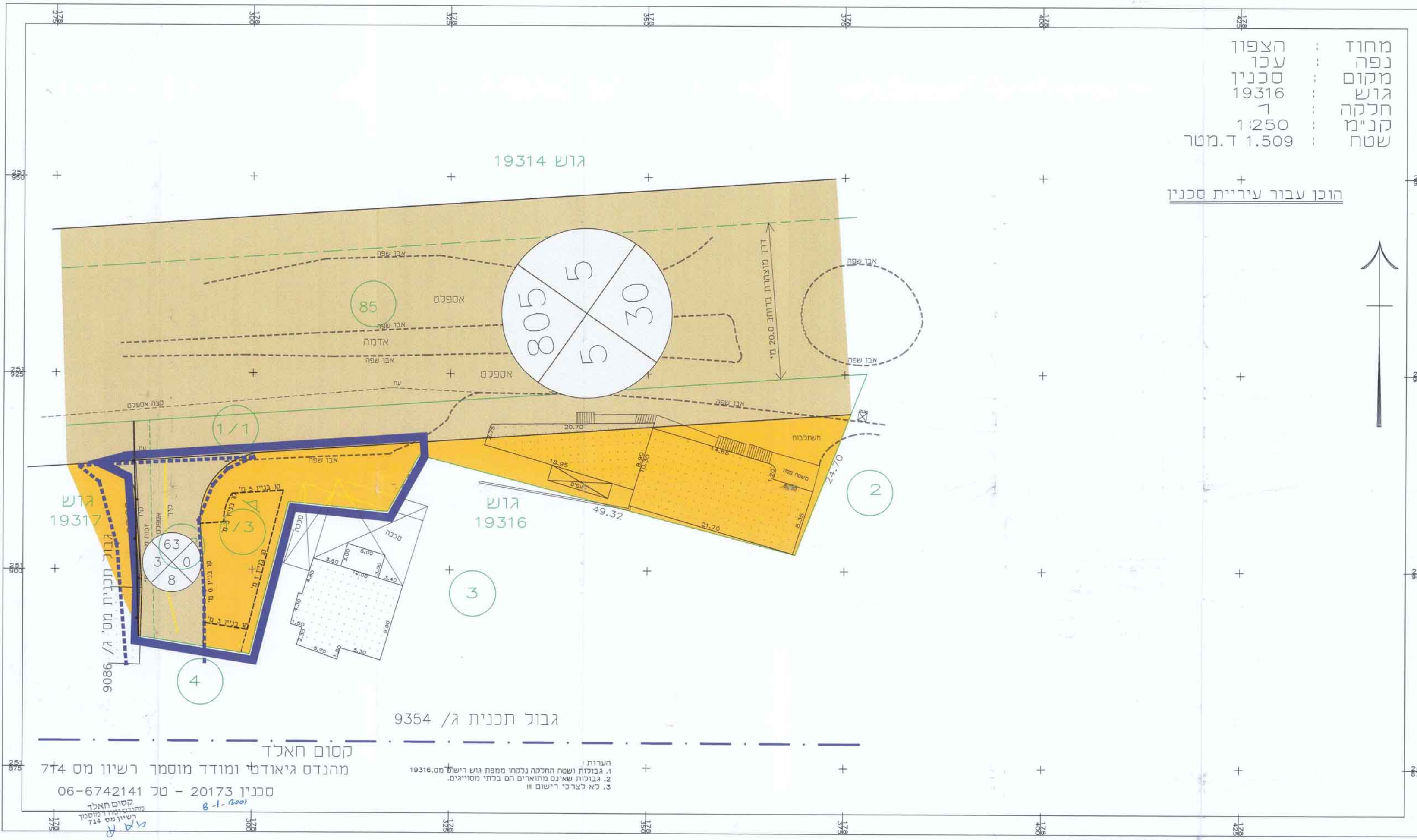
מפה מידה 1:10000



מצב קיים 1:250

מחוז : הצפון
 נפה : עכו
 מקום : סכנין
 גוש : 19316
 חלקה : 1
 קני"מ : 1:250
 שטח : 1.509 ד.מטר

הוכן עבור עיריית סכנין



מצב מוצע 1:250

מחוז : הצפון
 נפה : עכו
 מקום : סכנין
 גוש : 19316
 חלקה : 1
 קני"מ : 1:250
 שטח : 1.509 ד.מטר

הוכן עבור עיריית סכנין

הוצעה הסקומית לב תכנון
 חוק התכנון ובנייה תשי"ז - 5717
 אישור תכנית מס' 2109/04
 הוצעה הסקומית לב תכנון
 חוק התכנון ובנייה תשי"ז - 5717
 אישור תכנית מס' 2109/04

חוקן עליון בעניין מס' 111/1
 מוסמך בעניין מס' 111/1
 בעניין מס' 111/1
 בעניין מס' 111/1

97/00

181

181

181