מחוז הצפון

מרחב תכנון מקומי-גליל מזרחי

תכנית מספר : מק/גמ/277/8584

שינוי נקודתי להוראות תוכנית מחאר טורעאן מס' ג/8584.

א. כותרות ומידע תכנוני:

א1 כותרות:

מרחב תכנון מקומי	גליל מזרחי
חתום שיפוט מונציפלי	מ.מ.טורעאן.
שם התכנית	תכנית זו תקרא תכנית מפורטת מס' מק/גמ/277/8584. שינוי נקודתי להוראות תוכנית מחאר טורעאן מס' ג/8584.
בעל הקרקע	מוחמד דאהר דחלה ואחרים-טורעאן 6950 ת.ז. מס 70. 04/666938.
יזם ומגיש התכנית	מוחמד דאהר דחלה ואחרים-טורעאן 6950 ת.ז. מס 70. 04/666938.
עורך התכנית	עבד שנאן-אדריכל. (מ.ר. 9349). 04/648685. 050-6598556/30 טורעאן 6950-ת.ד. 640.
שטח התכנית	6.100 ד'.
קנ"מ	1:500 , 1:250

גושים וחלקות :

מס' גוש	חלקות בשלמות	חלקי חלקות
16687	----	1

ד. תאריך הכנת התכנית :

	תאריך
הכנה	02/2003
עדכון 1-	06/2003
עדכון 2-	
עדכון 3-	

מקרא :

1- גבול התכנית.
3- גבול גוש.
4-גבול מגרש.
5-מס' מגרש.
6-איזור מגורים א'.
7-דרך קיימת.
8- מבנים להריסה.

מספר דרך
קו בנין מהדרך
רוחב הדרך

חתימות ואישורים :

ועדה מקומית	יזם התכנית	עורך התכנית
בעל הקרקע	אחרים	

טבלת שטחים :

רישוי	מצב קיים שטח(דונם)	מצב קיים % משטח התכנית	מצב מוצע שטח(דונם)	מצב מוצע % משטח התכנית
איזור מגורים	3.130	51.31	3.130	51.31
דרכים	2.970	48.69	2.970	48.69
סה"כ	6.100	100.0	6.100	100.0

חתימת הבעלים :

אנו החתומים בעלי המגרשים הכלולים בתכנית זו, אין לנו התנגדות לתכנית המוצעת.

מס' מגרש	הבעלים	ת.ז	חתימה
59	נסאר תאבר		
60	נסאר נימר		
119	נסאר באסם		
120	נסאר אשרף		
121	דחלה מוחמד		
122	דחלה איאד		

תרשים סביבה קנ"מ 1:1250

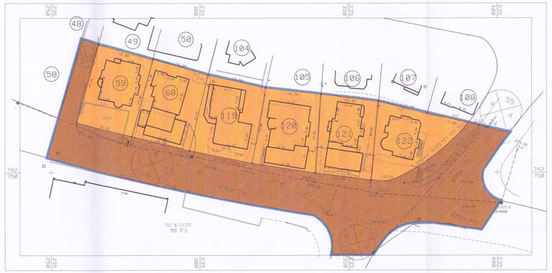

מצב קיים קנ"מ 1:500

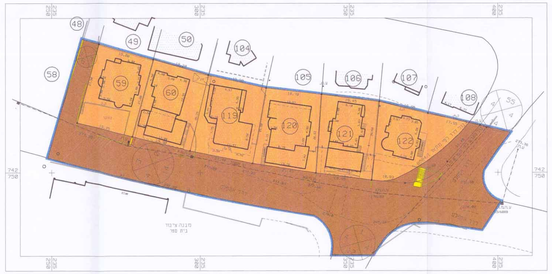

מצב מוצע קנ"מ 1:500

התכנית ערוכה על רקע תכנית מודד מוסמך מוחמד שבאנא-טורעאן, מס' רישום 6.8.0 מיום ---------.
חתימת המודד ----------.

נספח בינוי :

תכנית בינוי קנ"מ 1:250

חתך א'-א' קנ"מ 1:250

חתך ב'-ב' קנ"מ 1:250

חתך ג'-ג' קנ"מ 1:250

חתך ד'-ד' קנ"מ 1:250

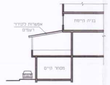

חתך ה'-ה' קנ"מ 1:250