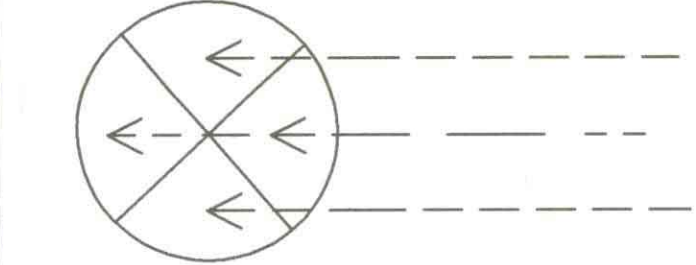
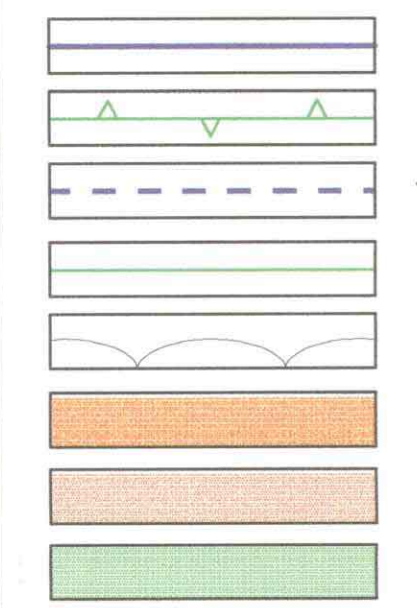


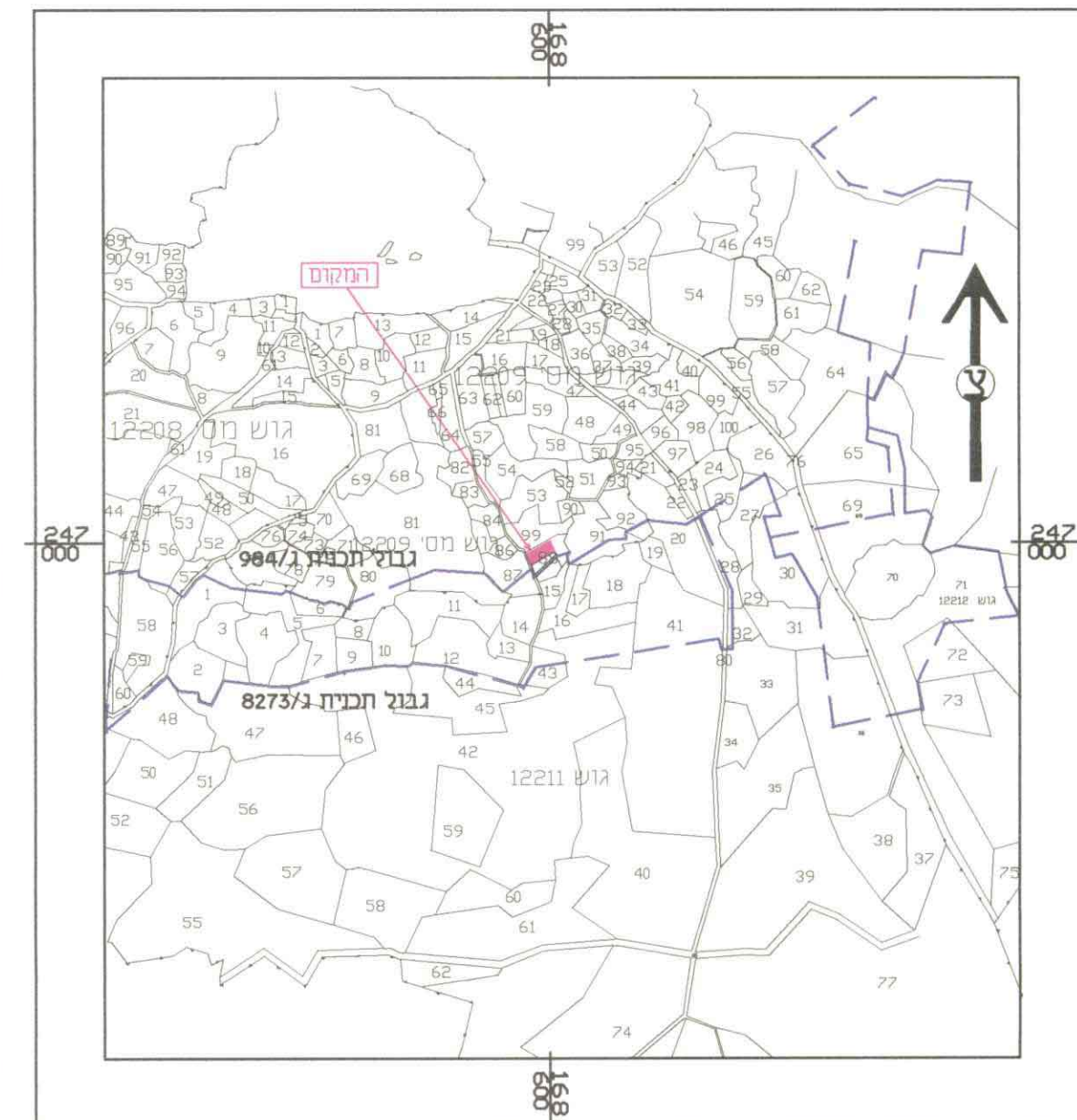
מצב קיים ומוצע
 קני"מ 1:500
 (לפי תכנית ג/984, ג/8273, ג/11556)



- מקרא :**
- 1 - גבול התכנית
 - 2 - גבול גוש
 - 3 - גבול תכניות ג/984, ג/8273, ג/11556
 - 4 - גבול חלקה
 - 5 - קוי גובה
 - 6 - אזור מגורים א'
 - 7 - דרך קיימת/מאושרת
 - 8 - שטח צבורי פתוח או שביל צבורי
 - 9 - מס' דרך
 - קו בנין
 - רוחב דרך



תרשים סביבה קנ"מ 1:10000



מקרא :

מחוז הצפון

מרחב תכנון מקומי - גבעות אלונים
 תחום שיפוט מוניציפלי - מ.מ.עבלין
 "תכנית מס'", שנוי בקוי בניה לקומת קרקע,
 שנוי לתכניות מאושרות מס' ג/984 - אעבלין.

המקום : עבלין
 גוש : 12209
 חלקה : 88 - מגרש : 88/1
 שטח התכנית : 0.777 דונם
 בעל החלקה : נסר נור סלמאן
 יוזם התכנית : נסר נור סלמאן
 כפר עבלין - מיקוד : 30012
 ת.ד. : 167

עורך התכנית : תיים סאמר את מאהר
 שרתי מדידות והנדסה
 כפר עבלין - מיקוד : 30012
 טל משרד : 9861615 - 04
 פקס : 9500549 - 04

חתימות :

הועדה המקומית לתכנון ובניה
 גבעות אלונים
 חוק התכנון ובניה תשכ"ח 1965
 15/10/14
 מיום 26.5.02 להפיק את התכנית
 מהנדס תועל

הודעה על הפקדת תכנית מס' 15/10/14
 מורסמה בליקוט פרטיים מס' 5048
 14.10.02
 תאריך

הודעה על אישור תכנית מס' 15/10/14
 מורסמה בליקוט פרטיים מס' 5048
 14.10.02
 מיום

הודעה המקומית לתכנון ובניה
 גבעות אלונים
 חוק התכנון ובניה תשכ"ח 1965
 אישור תכנית מס' 15/10/14
 הועדה המקומית לתכנון ובניה תחליטה לאשר את התכנית ביום 26.3.07
 מהנדס הועדה

תיים סאמר את מאהר
 שרתי מדידות והנדסה
 81069729