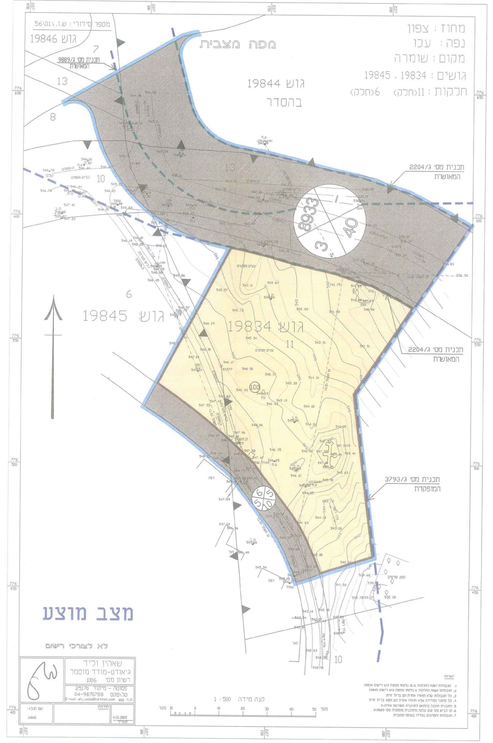
מחוז : צפון
נפה : עכו
מקום : שומרה
גושים : 19834 , 19845
חלקות : 11(מכ), 6(מכ)
מפה מצבית
גוש 19844
בהסדר
גוש 19846
גוש 19845
גוש 19834
חבנית מס' 2204/3 המאושרת
חבנית מס' 3793/3 המופקדת
מצב מוצע
לא לצורכי רישום
שאהין וכיד
ג'אבלס-מודד מוסמך
רשיון מס' 1006
טלפון: 04-9575788 פקס: 04-9570788
קנה מידה 1 : 500

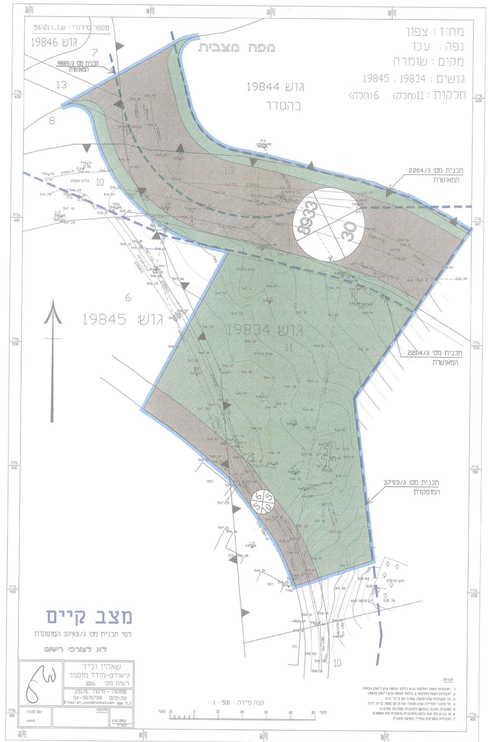
מחוז : צפון
נפה : עכו
מקום : שומרה
גושים : 19834 , 19845
חלקות : 11(מכ), 6(מכ)
מפה מצבית
גוש 19844
בהסדר
גוש 19846
גוש 19845
גוש 19834
חבנית מס' 2204/3 המאושרת
חבנית מס' 3793/3 המופקדת
מצב קיים
כפי חבנית מס' 3793/3 המופקדת
לא לצורכי רישום
שאהין וכיד
ג'אבלס-מודד מוסמך
רשיון מס' 1006
טלפון: 04-9575788 פקס: 04-9570788
קנה מידה 1 : 500

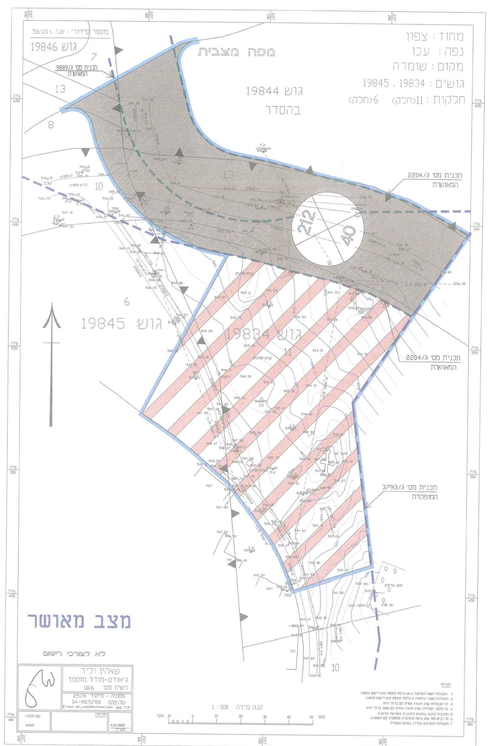
מחוז : צפון
נפה : עכו
מקום : שומרה
גושים : 19834 , 19845
חלקות : 11(מכ), 6(מכ)
מפה מצבית
גוש 19844
בהסדר
גוש 19846
גוש 19845
גוש 19834
חבנית מס' 2204/3 המאושרת
חבנית מס' 3793/3 המופקדת
מצב מאושר
לא לצורכי רישום
שאהין וכיד
ג'אבלס-מודד מוסמך
רשיון מס' 1006
טלפון: 04-9575788 פקס: 04-9570788
קנה מידה 1 : 500

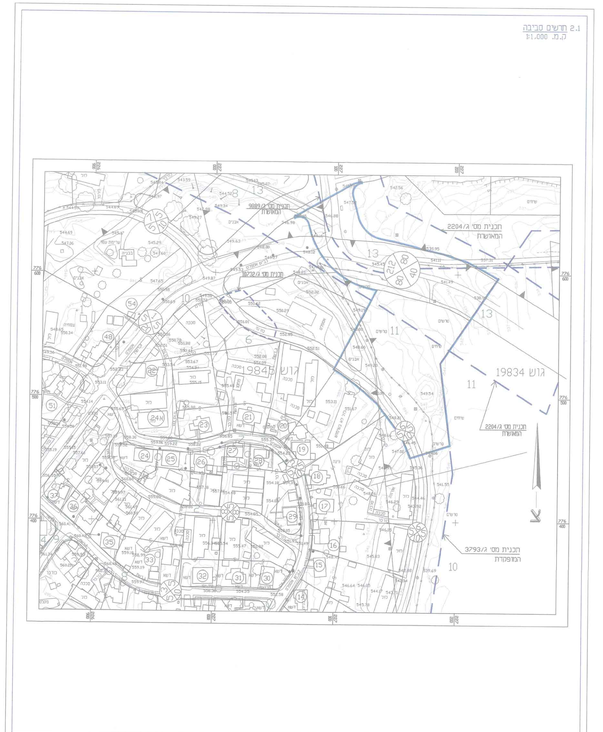
2.1 תרשים סביבה
ק.מ. 1:1,000
חבנית מס' 2204/3 המאושרת
חבנית מס' 3793/3 המופקדת
גוש 19834


1.4 תצלומים ואשורים
יחס החבנית
ערה מצומת
עדר החבנית
מבט
מרחק
מיפוי החבנית
אזורים

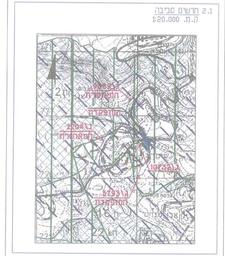
2.1 תצוגים סביבה
ק.מ. 1:20,000
חבנית מס' 2204/3 המאושרת
חבנית מס' 3793/3 המופקדת


2.2 טופוגרפיה של חבנית מתאר ארצית
ק.מ. 1:200,000

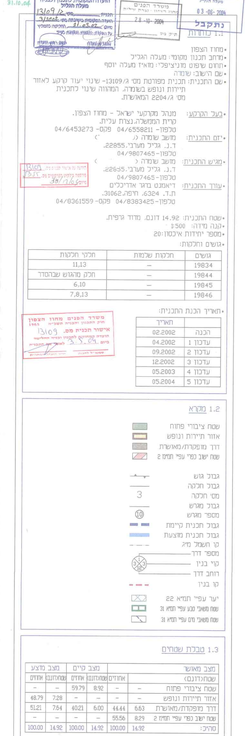
1.2 מקרא
שטח ציבורי פתוח
אזור תיירות ונופש
דרך מוסדות-מאושרת
שטח שצב מעל 3 מטרים
גבול גוש
גבול חלקה
מס' חלקה
גבול מגרש
מספר מגרש
גבול חבנית קיימת
גבול חבנית מוצעת
מס' תשתיות מק.
מספר דרך
קווי בנין
רוחב דרך
קו בנין
ערך עליון חמא 22
שטח שצב מעל חמא 3
שטח שצב מתח עליון חמא 3
1.3 טבלת שטחים
מצב מאושר
מצב קיים
מצב נלבע
אחוזים
שטח(דונם)
אחוזים
שטח(דונם)
אחוזים
שטח ציבורי פתוח
אזור תיירות ונופש
דרך מוסדות-מאושרת
שטח שצב מעל 3 מטרים
סה"כ:
מדינת ישראל
משרד הפנים
מחוז הצפון
חוק התכנון והבניה התשכ"ה 1965
הועדה המקומית לתכנון ולבניה
מעלות
בקשה מס' 61.96.0006
בקבל
ד.ד. קבלת
• מחוז הצפון
• מחוז תכנון מוסמך : מעלה יאיר
• נושם שטחים פרטיים : מחוז מעלה יוסף
• שם השטח : שומרה
• שם החבנית: חבנית מפורטת מס' 2209/ב, שינוי יעוד מרחב כאזור תיירות ונופש בשומרה. המהווה שינוי לחבנית מס' 2204/3 המאושרת.
• קשר הקרקע: מנהל מקרקעי ישראל - מחוז הצפון.
קרית המשלחת נצרת עלית.
טלפון- 04/6558211 פקס- 04/6453273
• שם החבנית: מיכאל שלמה כ"ג.
ג.ד. אביר מערבי, 22865.
טלפון- 04/9867465
• מקצוע החבנית: מיכאל שלמה כ"ג.
ג.ד. אביר מערבי, 22625.
טלפון- 04/9867465
• עורך החבנית: דוושנס נתן אדריכלים
ג.ד. 4334, ת.ד. 3942, 20100.
טלפון- 04/8383425 פקס- 04/8361559
• שטח החבנית: 14.92 דונם. מזה יציח.
• גבה מידה: 1:500
• מספר יחידות יתכנון: 20-10
• נושם והקצות:
נושם	הקצות שטחות	מכיר הקצות
19834	–	11,13
19844	–	
19845	–	חבין מהנוש שבחוכה
19846	–	6,10
		7,8,13
• תאריך הבנת החבנית:
	תאריך
הבנה	02.2002
עדכון 1	04.2002
עדכון 2	09.2002
עדכון 3	12.2002
עדכון 4	05.2003
עדכון 5	05.2004
משרד הפנים מחוז הצפון
אישור חבנית מס. 2204/3
תאריך 5.5.04