

30.8.04 חתום משרד

מחוז הצפון -

מרחב תכנון מקומי - מבוא עמקים
 תחום שיפוט - מועצה מקומית עילוט
תוכנית מס' ג\14134

- שינוי דרך להולכי רגל לדרך משולבת ושטח פרטי פתוח
 מהווה שינוי לתוכנית מס' ג\7215 מאושרת.

יוזם התכנית : מוחמד נימר חסן ת.ד. 20580536 עילוט, מקוד 16970 טל: 04-6010353
 בעלי הקרקע : מוחמד נימר חסן ת.ד. 20580536 עילוט, מקוד 16970 טל: 04-6010353
 מועצה מקומית עילוט מיקוד 16970 טל: 04-6565115 פקס: 04-6564224 ואחרים
 עורך ומגיש התכנית : אברהים דוויירי-אדריכל מ.ר. 38095 ת.ד. 10737 נצרת 16410 טל: 06-6576387 פקס: 06-6461896

שטח התכנית : 9.777 דונם
 קני"מ : 1:1250

גוש	חלקי חלקות
17486	22,21,8

תאריך הכנת התכנית : 17/07/2003 תאריך עידכון - 3 : 05/06/2004
 תאריך עידכון - 1 : 19/01/2004 תאריך עידכון - 4 : 16/07/2004
 תאריך עידכון - 2 : 10/05/2004

טבלת שטחים: שטחים ואחוזים מצב קיים ומצב מוצע

מקרא	יעוד קרקע	מצב קיים	מצב מוצע	
מקרא	מ"ר	מ"ר	מ"ר	
אזור מגורים א'	7,394	75.6 %	7,345	75.1 %
אזור חקלאי	---	---	---	---
שפ"פ	---	---	136	1.4 %
שצ"פ	---	---	---	---
דרך קיימת מאושרת	1,458	14.9 %	1,458	14.9 %
דרך גישה	260	2.7 %	838	8.6 %
דרך להולכי רגל	665	6.8 %	---	---
סחיכ	9,777	100 %	9,777	100 %

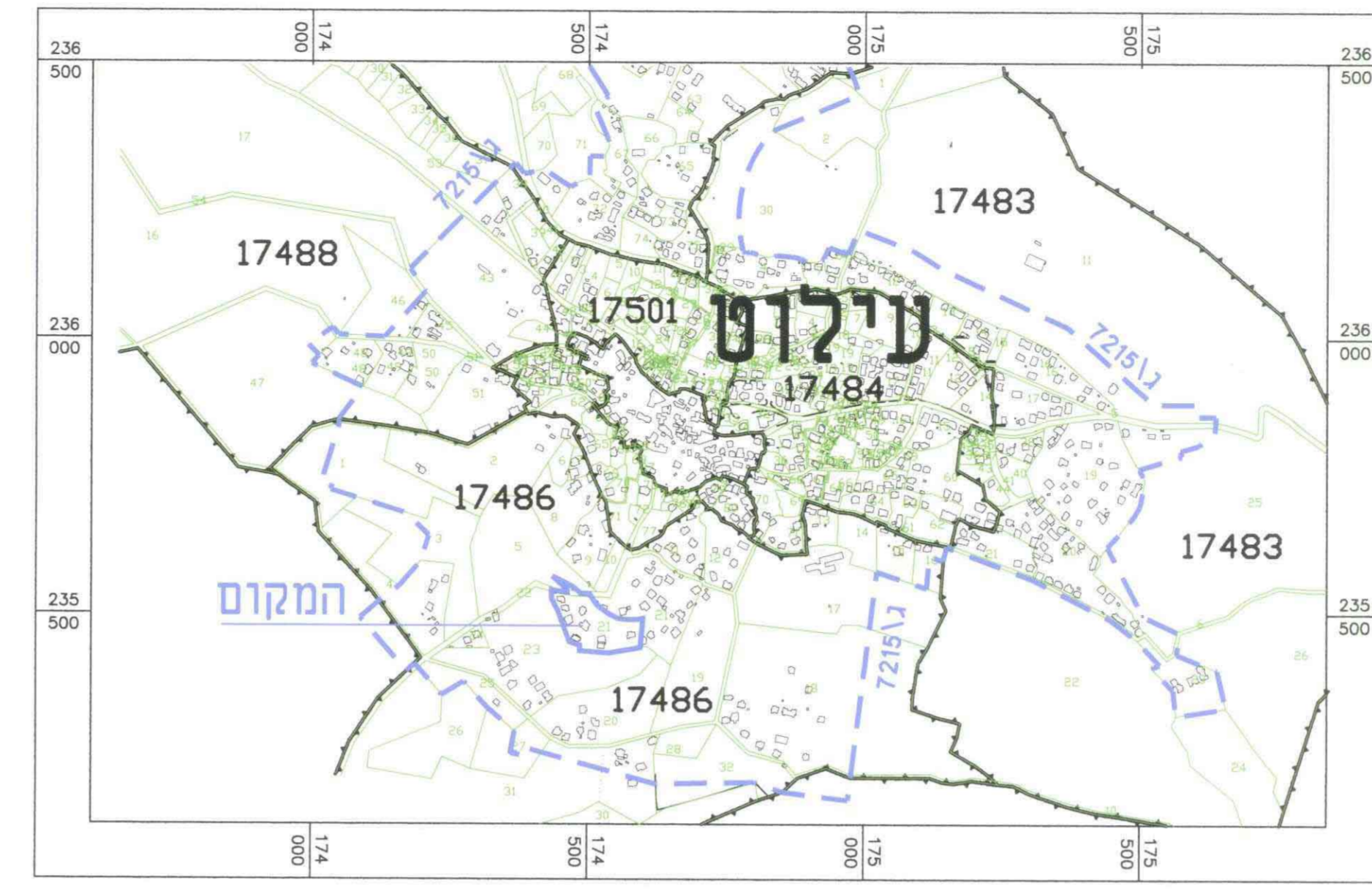
חתימות :

משרד הפנים מחוז הצפון
 ת"ק התכנון והכנה תשכ"ה
 1965
 14134
 אישור תכנית מס.
 הועדה המחוזית לתכנון ובניה החליטה
 בהחלטתה מיום 12.1.05 לאשר את התכנית.
 מנהל ארץ ומתן מוסמך
 מ"ר רשיון 649
 ש"כ"ל לפקס

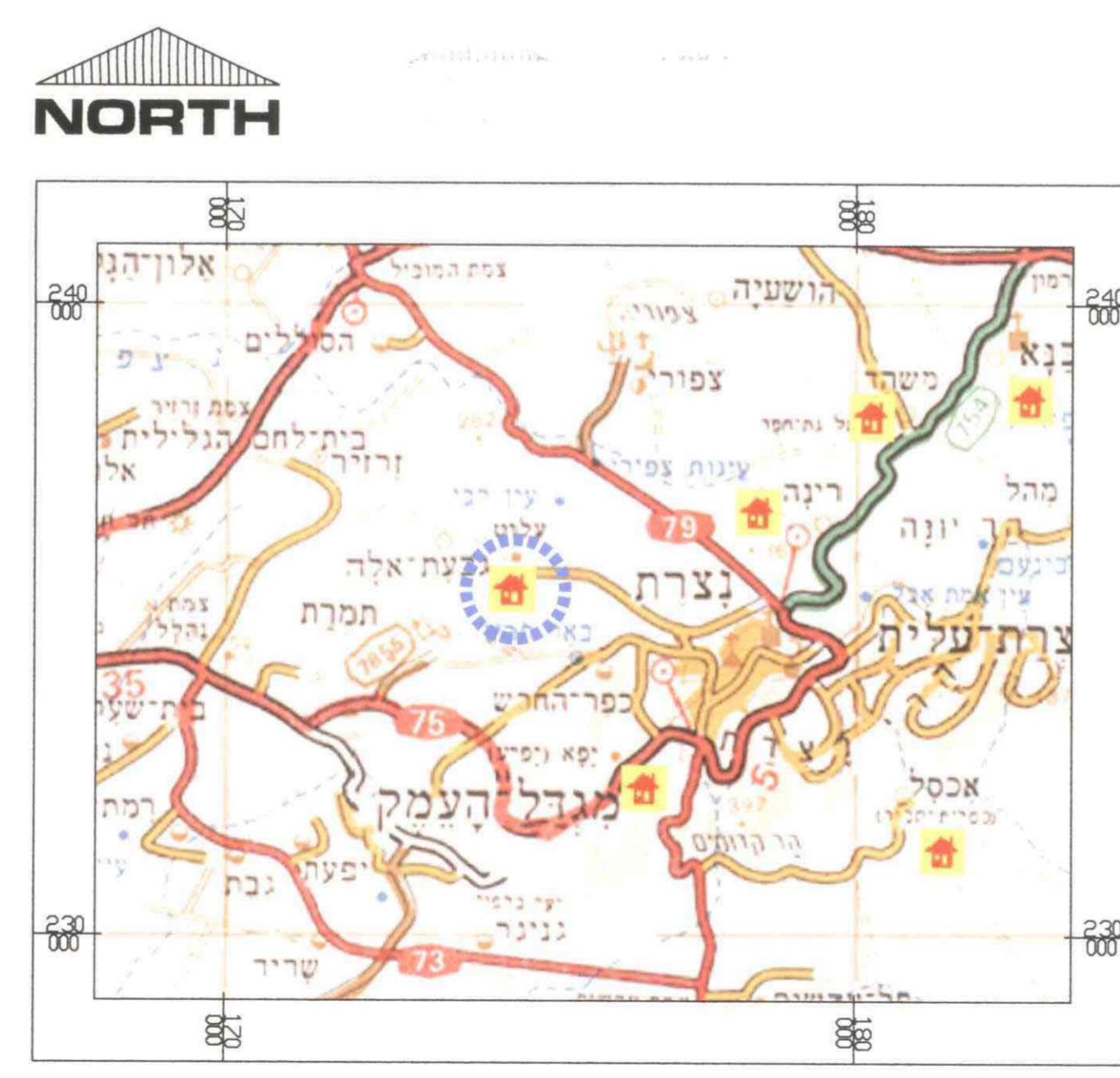
מודד מוסמך
 תאריך מדידה 15/07/04
 יוזם התוכנית

דוויירי אברהים
 ארכיטקט ובעל חברה
 Ibrahim B Dweiry
 Arc. Town Planner & Landscape Art
 טל 06-6461896 פקס 06-6576387
 מניסלעורך התכנית

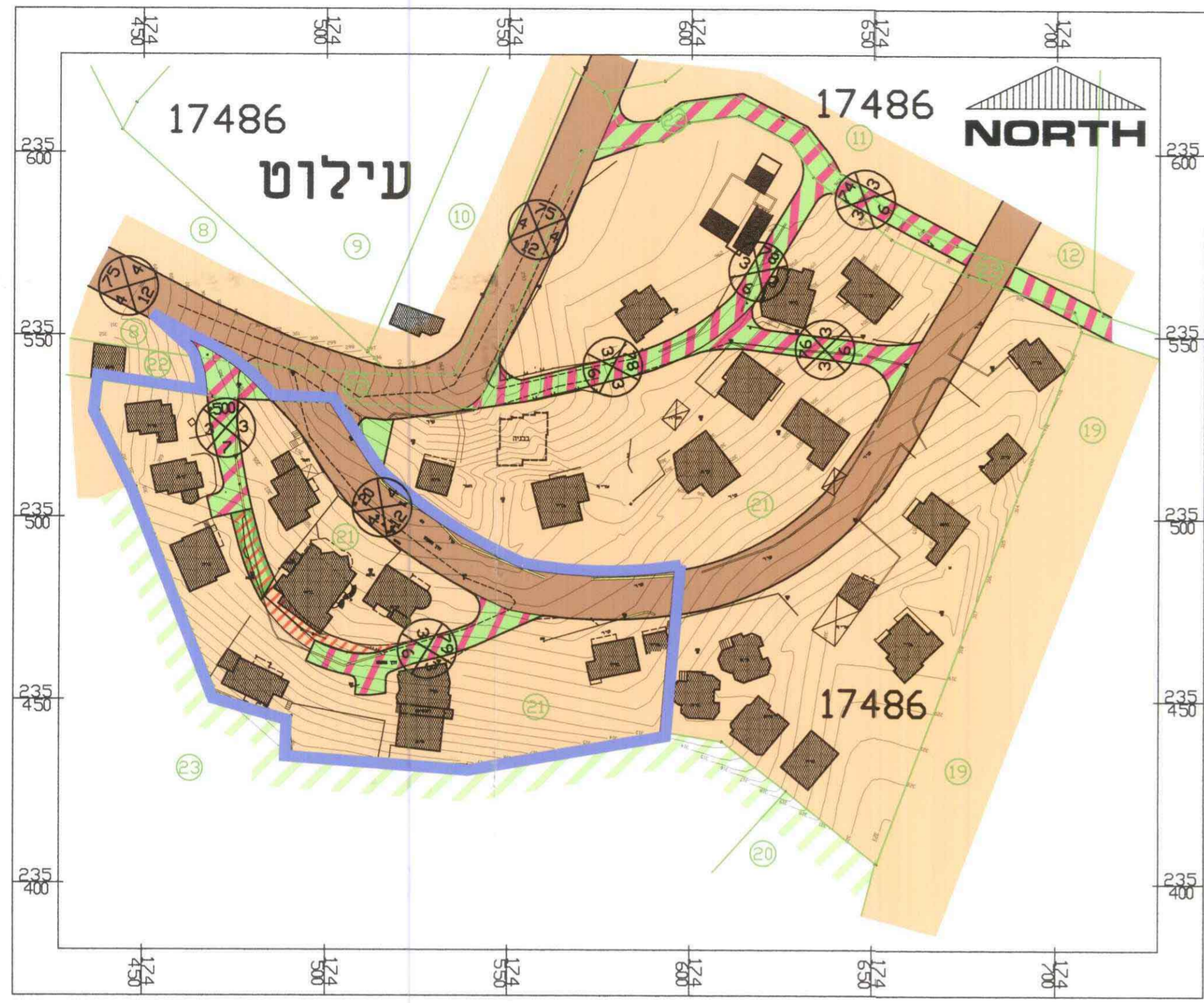
הועדה על הפקדת תכנית מס.
 מודעת בילקוט הפרסומים מס.
 מיום



תרשים סביבה 1 : 10000



תרשים התמצאות קנ"מ 1:100000



תוכנית מצב מוצע קנ"מ: 1:1250



תוכנית מצב מאושר קנ"מ: 1:1250

מקרא :

גבול התכנית	---
גבול תכנית מאושרת	---
מסי הדרך	---
מרווחים קדמים מינימליים	---
רוחב הדרך	---
גבול חלקה רשומה לביטול	---
גבול ומספר חלקה רשומה	---
גבול גוש	---
מבנה להריסה	---
דרך לביטול	---

בעל הקרקע

מ"ם מקומית

למתן תוקף

להפקדה