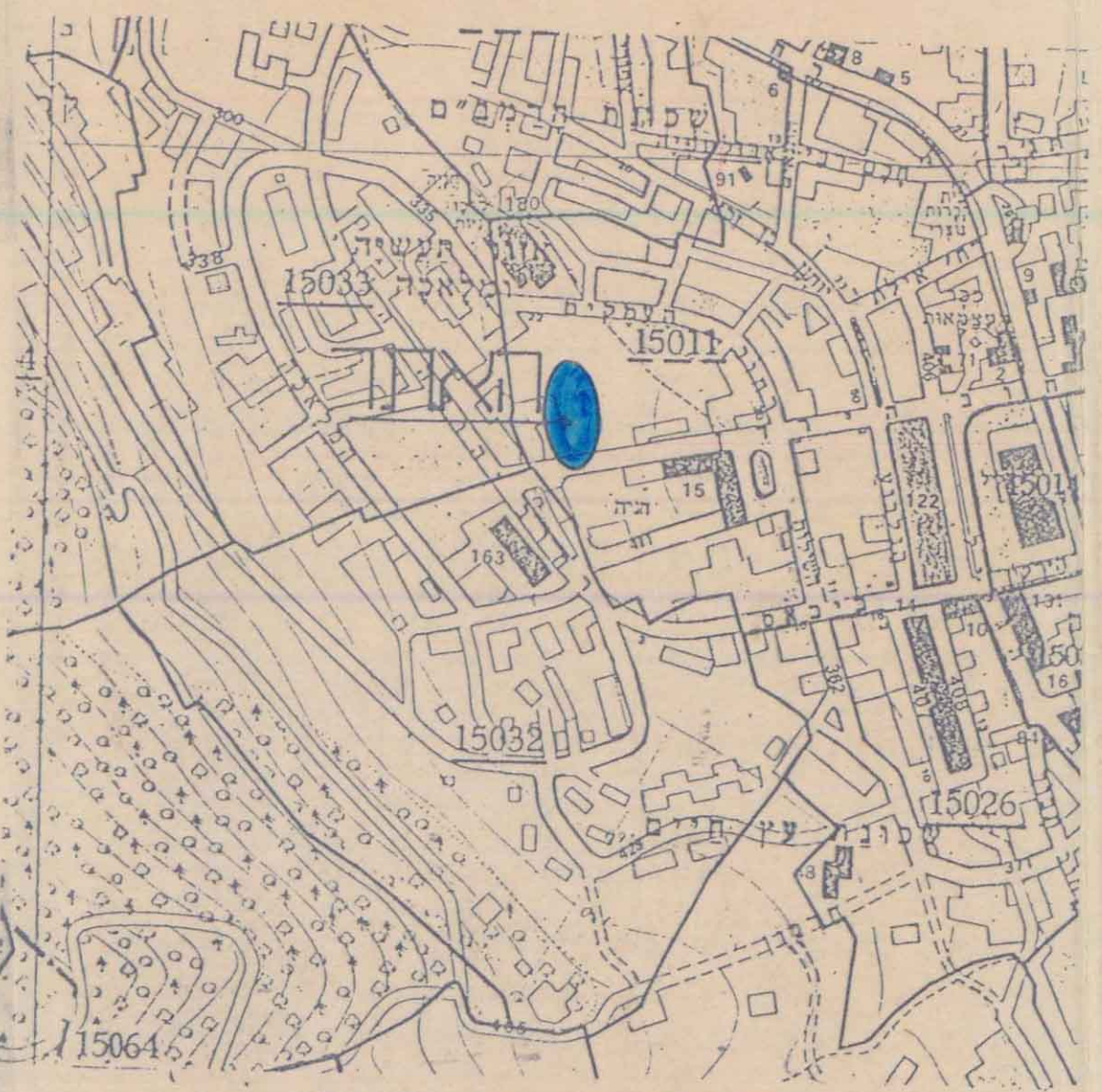


מרחב תכנון מקומי - טבריה
 תכנית בנין עיר מפורטת מס. 1/7266 ת.ת.מ.ס.
 המהווה שנוי לתכנית בנין עיר מפורטת מס. 7266
 תחנת חדלוק ומבנים מסחריים ברח' הירדן טבריה

מחוז: הגליל
 מקום: טבריה
 גוש: 105012
 חלקות: 217, 210, 202 (נחלקות מחד).
 בעל הקרקע: יחזקאל מורד
 יזמי התכנית: זו חברת נפט בע"מ, יחזקאל מורד.
 עורך התכנית: אדריכל ברם פיון
 שטח התכנית: 2,809 מ"ר
 קנה מידה: 1:500



תרשים סביבה 1:5000

- יעוד:
- גבול התכנית
 - מספר ולקח מוצע
 - מספר ולקח לבטול
 - גבול ולקח לבטול
 - דרך קיימת או מאושרת
 - אזור מלאכה ותעשייה זעירה
 - אזור מסחרי
 - אזור משולב לתחנת דלק, שדרונג ודן ומבנים מסחריים
 - מסל קיימת מתור
 - מספר הדרך
 - קו הגבול
 - רווח הדרך

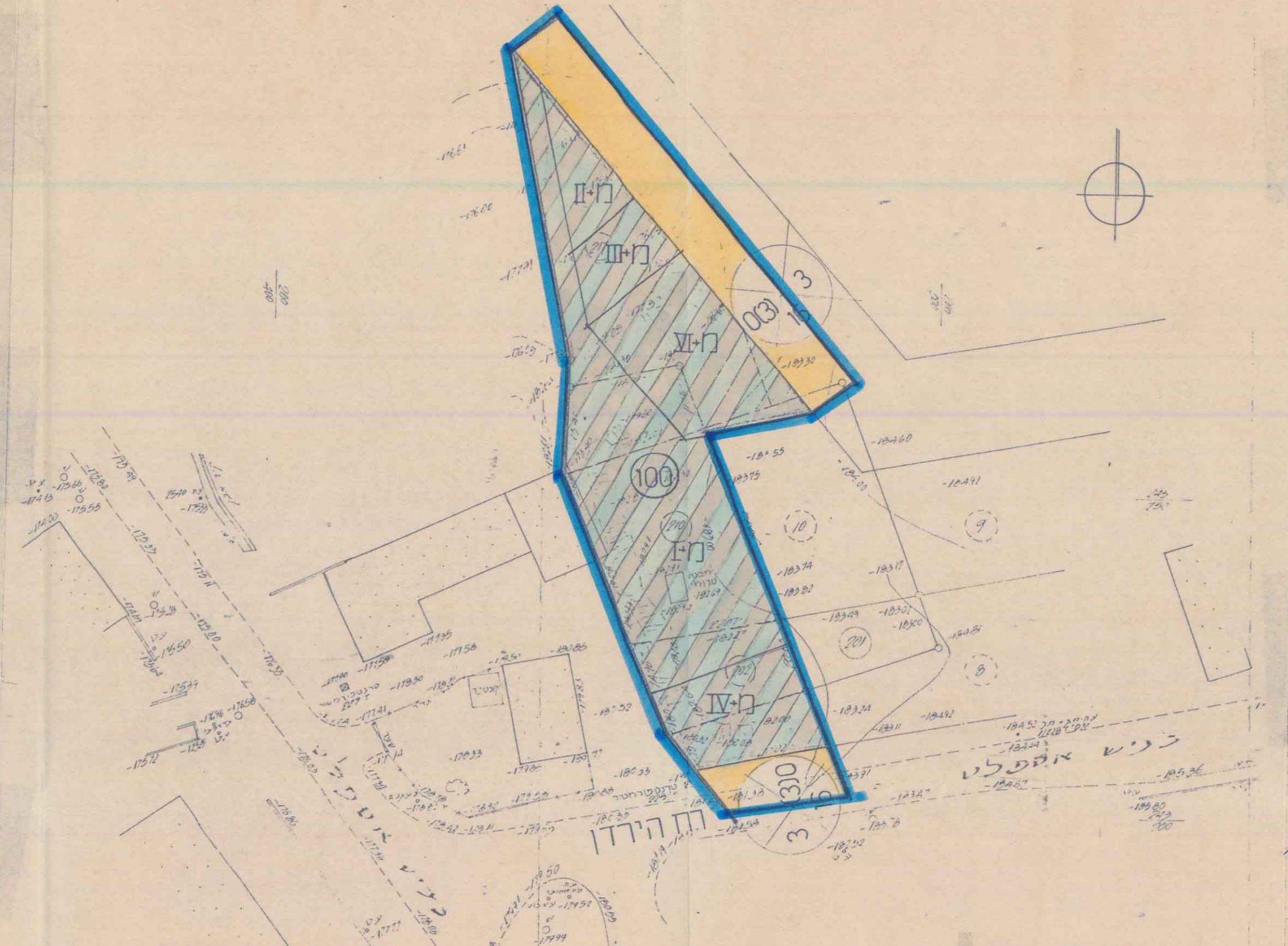
טבלת השטחים

אזור	שטח במ"ר	% מהשטח הכולל
שטח משולב לתחנת חדלוק ומבנים מסחריים	2,089	74.4
דרכים	720	25.6
סה"כ	2,809	100.0%

ברם פיון
 אדריכל
 תחנת חדלוק ומבנים מסחריים
 רח' הירדן ת.ת.מ.ס. 1/7266
 טבריה

יחזקאל מורד
 בעל הקרקע
 מ"ר 2,809
 2102

התכנית הינה תכנית מס' 1/7266 ת.ת.מ.ס.
 המהווה שנוי לתכנית בנין עיר מפורטת מס' 7266
 תחנת חדלוק ומבנים מסחריים ברח' הירדן טבריה



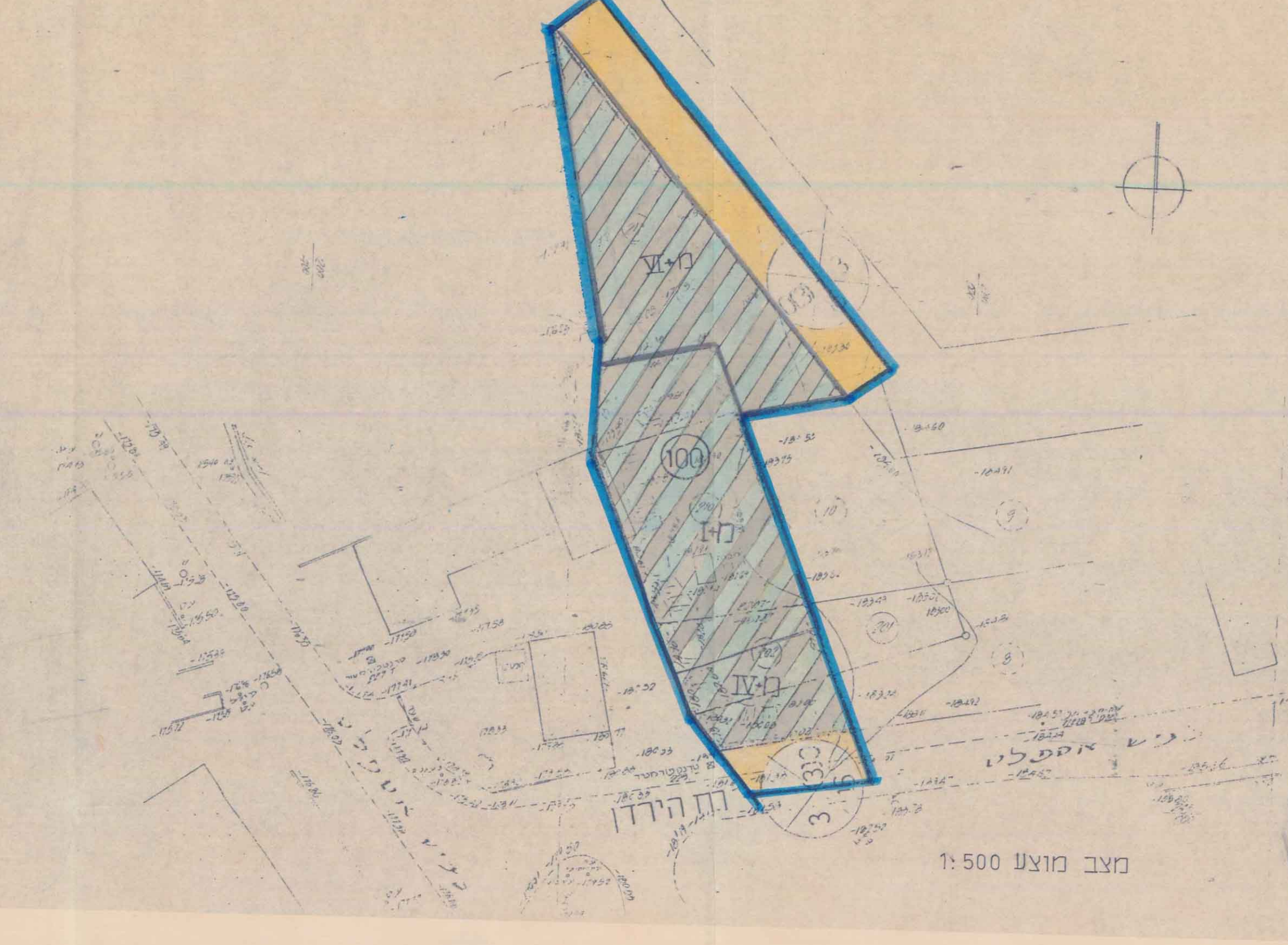
מצב קיים 1:500

הודעה על אשור תוכנית מס' 1/7266 ת.ת.מ.ס.
 מורסמה בילקוט הפרסומים מס' 4518
 מיום 2.5.94 עמוד 3361

הודעה על אשור תוכנית מס' 1/7266 ת.ת.מ.ס.
 מורסמה בעיתון ביום 2.4.94
 ובעיתון מקומי ביום 4.4.94

יודע מקומיים
 יודעת תוכנית מס' 1/7266 ת.ת.מ.ס.
 מורסמה בילקוט הפרסומים מס' 4518
 מיום 2.5.94 עמוד 3361

יודע מקומיים
 יודעת תוכנית מס' 1/7266 ת.ת.מ.ס.
 מורסמה בעיתון ביום 2.4.94
 ובעיתון מקומי ביום 4.4.94



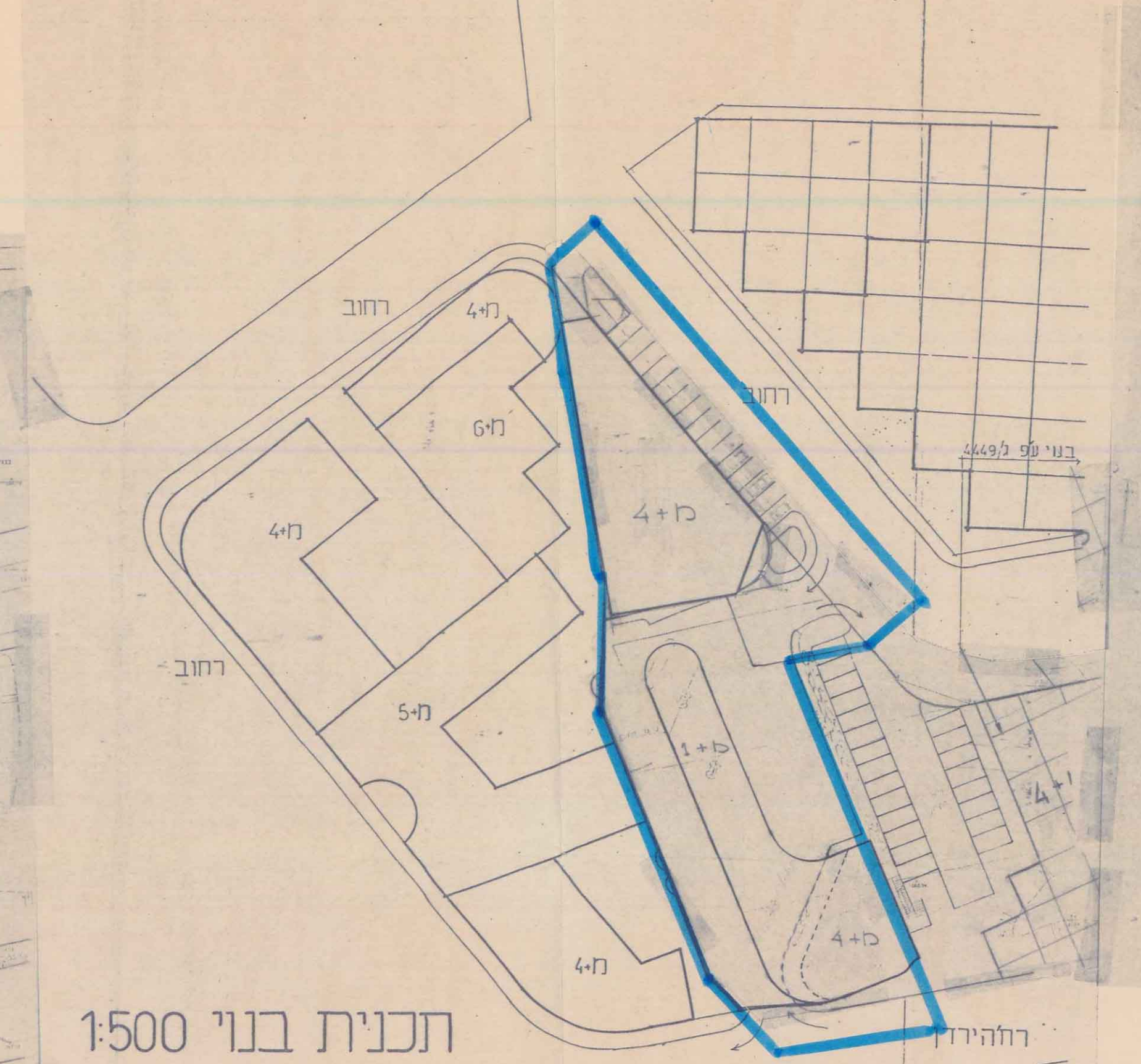
מצב מוצע 1:500

הודעה על הפקדת תוכנית מס' 1/7266 ת.ת.מ.ס.
 מורסמה בילקוט הפרסומים מס' 4518
 מיום 21.7.96 עמוד 4165

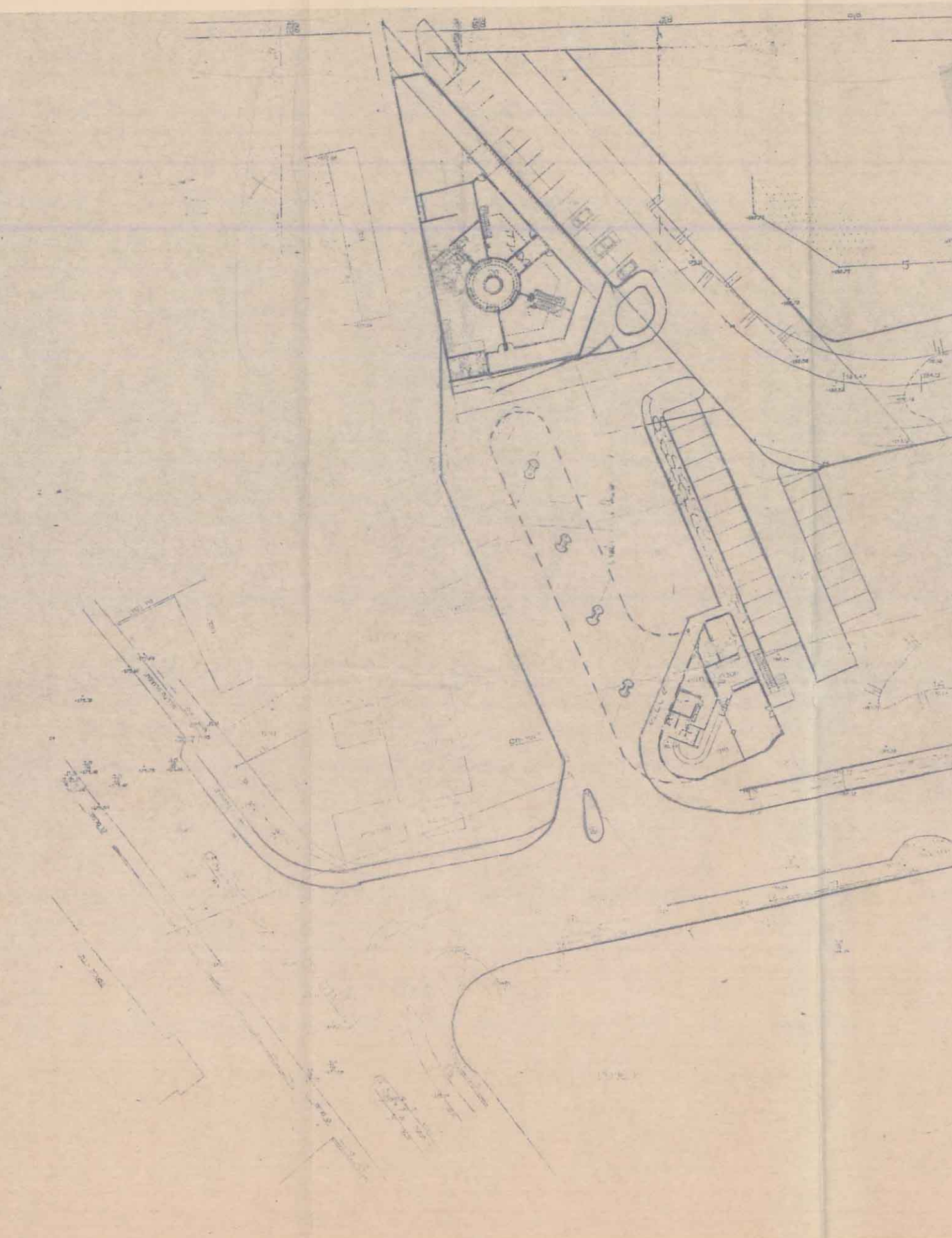
הודעה על הפקדת תוכנית מס' 1/7266 ת.ת.מ.ס.
 מורסמה בעיתון ביום 2.5.96
 ובעיתון מקומי ביום 3.5.96

יודע מקומיים
 יודעת תוכנית מס' 1/7266 ת.ת.מ.ס.
 מורסמה בילקוט הפרסומים מס' 4518
 מיום 21.7.96 עמוד 4165

יודע מקומיים
 יודעת תוכנית מס' 1/7266 ת.ת.מ.ס.
 מורסמה בעיתון ביום 2.5.96
 ובעיתון מקומי ביום 3.5.96



תכנית בנין 1:500



תכנית אינה טעונה
 אישור חטי