

28-10-2003  
ועדה לתיכונת משגב

חז"ע על חקירת תוכנית מס' גש/ג/149/2  
פורטמה בילקוט פרסומים מס' 5263  
מיום 08.01.04

מחוד הצפון  
מרחב תכנון מקומי - משגב -  
מרחב תכנון מחוזי - מחוז הצפון  
תכנית מפורטת מס' מש/מק/2/149  
שינוי לתכנית מס' ג/במ/149/מאשרת  
חחום שיפוט מוניציפאלי משגב

מטרת התכנית:  
שינוי בקווי בנין  
המקום: - שכניה  
בעל הקרקע: - מ.מ.י נצרת עלית  
קריית הממשלה ת.ד. 580  
יוזם התכנית: גלעם דוד והינדה  
שכניה ד.נ. משגב  
טלפון: 04-9998603  
עורך התכנית: - נעאמה גאדי  
ר.מ. 17954  
כפר עראבה 24945  
טלפקס: 04-6744021  
מגיש התכנית: - נעאמה גאדי  
ר.מ. 17954  
כפר עראבה 24945  
טלפקס: 04-6744021  
מדידה: אודי תורן מ.ר. 790  
שכניה ד.נ. משגב 20183  
שטח התוכנית: 0.524 דונם  
קנה מידה: 1:500

נתונים כלכליים עיקריים	מס' ח"ד	1
קיים	שטח	4
גורמים	מס' ח"ד	76
מס' ח"ד	מס' ח"ד	4
מס' ח"ד	מס' ח"ד	17675
מס' ח"ד	מס' ח"ד	15.01.03
מס' ח"ד	מס' ח"ד	15.09.03

**מקרא**

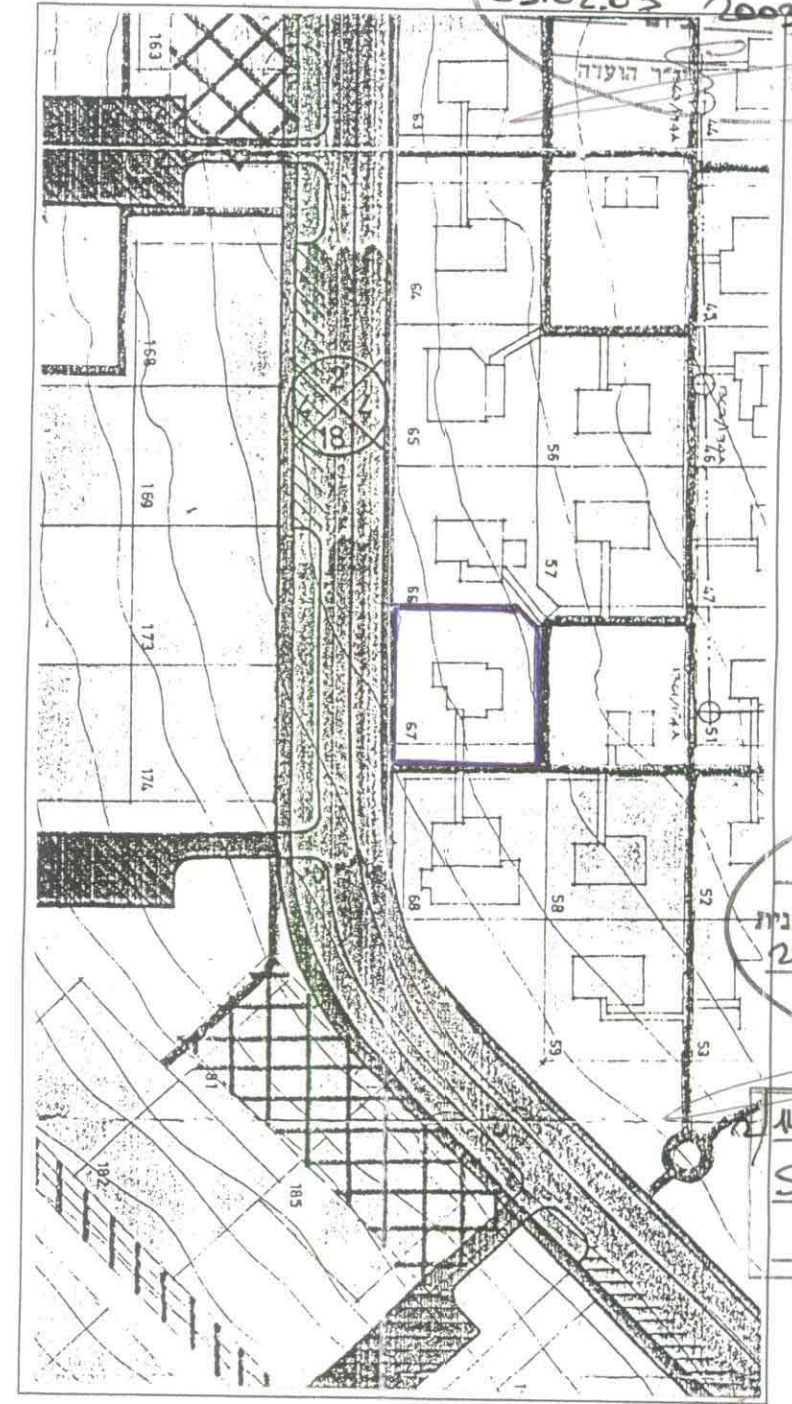
1	גבול תכנית
2	גבול עיר
3	מספר מרש
4	קו בנין קיים
5	קו בנין חצוץ
6	מחצית א'
7	כביש מאושר
8	מספר דרך
9	קו בנין
10	רוחב דרך

**טבלת שטחים**

סוג שטח	שטח נטו	שטח בנוי	אחוז
מגורים	524.0	524.0	100.00%
מס' ח"ד	524.0	524.0	100.00%

הועדה המקומית משגב  
אישור תכנית מס' גש/ג/149/2  
הועדה המקומית החליטה לאשר את התכנית  
בישיבה מס' 200403 ביום 29.03.04

חז"ע על אישור תוכנית מס' גש/ג/149/2  
פורטמה בילקוט פרסומים מס' 5297  
מיום 13.5.04

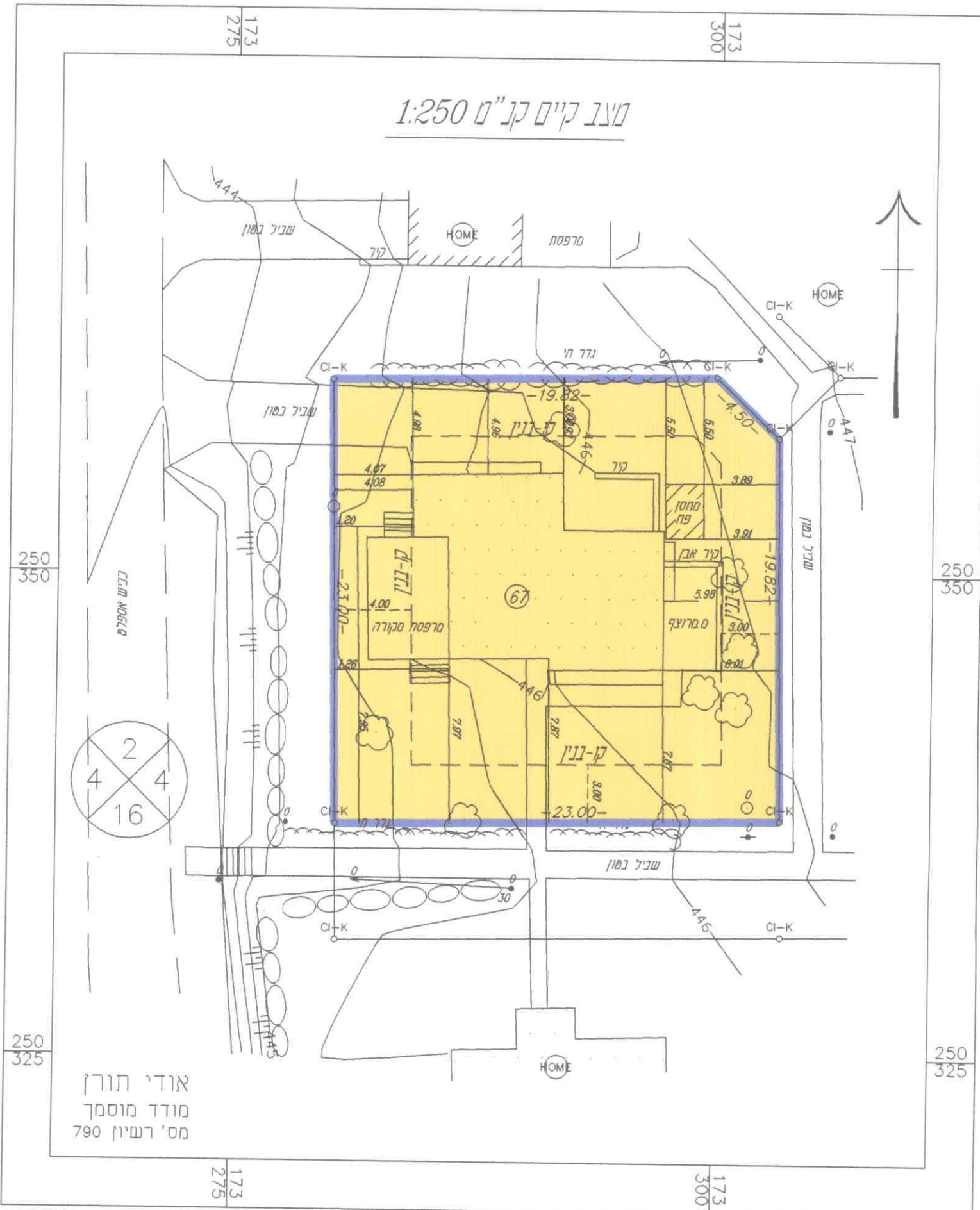


תרשים סביבה קני"מ 1:1000

משרד להנדסת תכנון וביצוע  
נעאמה גאדי  
מ.ר. 17954

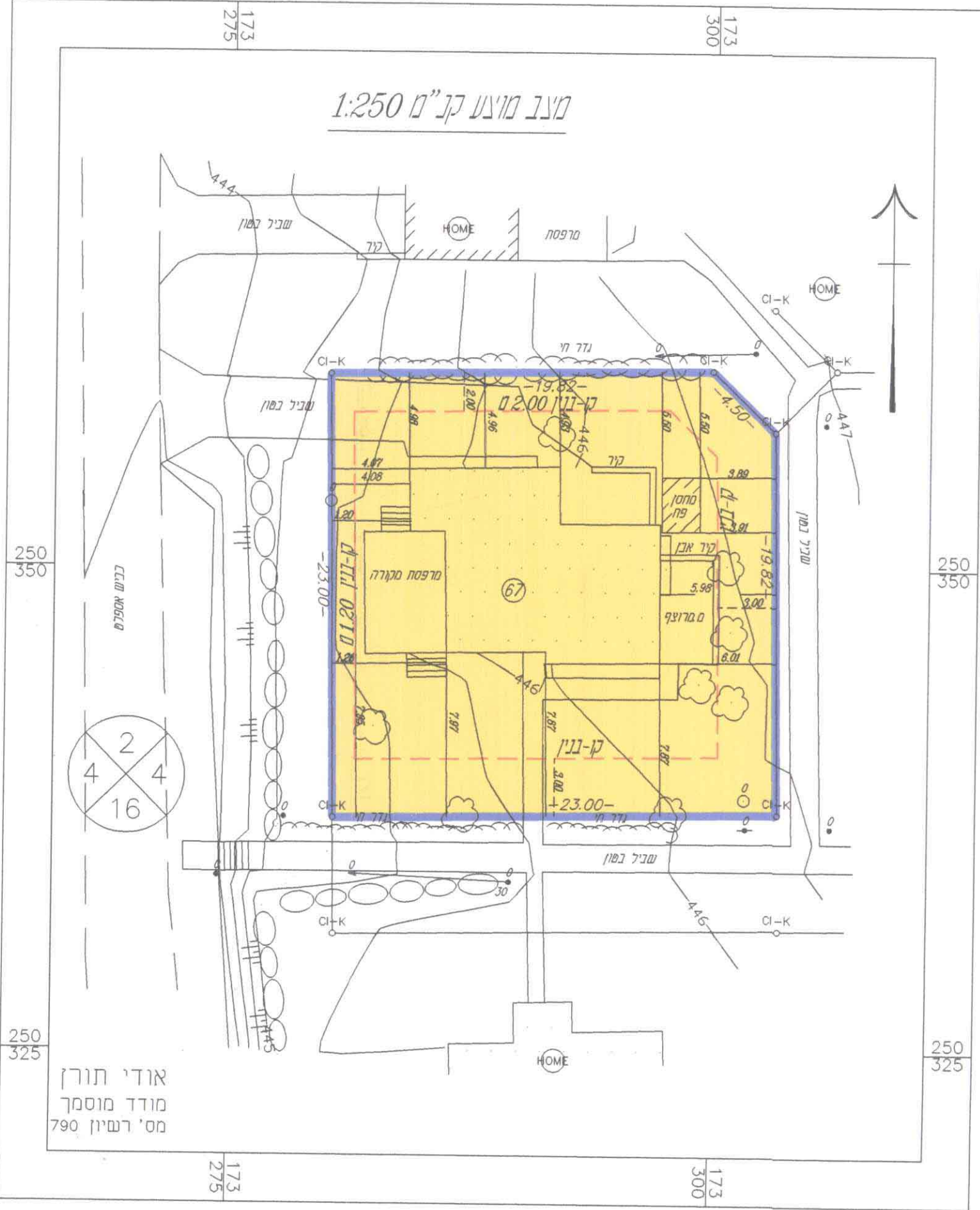
אחרים בעל הקרקע עורך תכנית יזם תוכנית ועדה מקומית

מצב קיים קנ"מ 1:250



אודי תורן  
מודד מוסמך  
מס' רשיון 790

מצב מוצע קנ"מ 1:250



אודי תורן  
מודד מוסמך  
מס' רשיון 790