

תחום שיפוט מוניציפלי יקנעם עילית  
 תכנית מפורטת מספר ג/ 13940  
 "בית כנסת ברחוב הרימון"  
 המהווה שינוי לתכניות מספר ג/ 297/ ג/ 2165  
 שטח התכנית: 1.445 דונם (מדידה ממוחשבת)  
 גוש רשום: 11495  
 גוש 101 ח"ח 12,2  
 גוש 11495 ח"ח 101  
 מצב קודם  
 גוש 11495 ח"ח 79,71,68,31

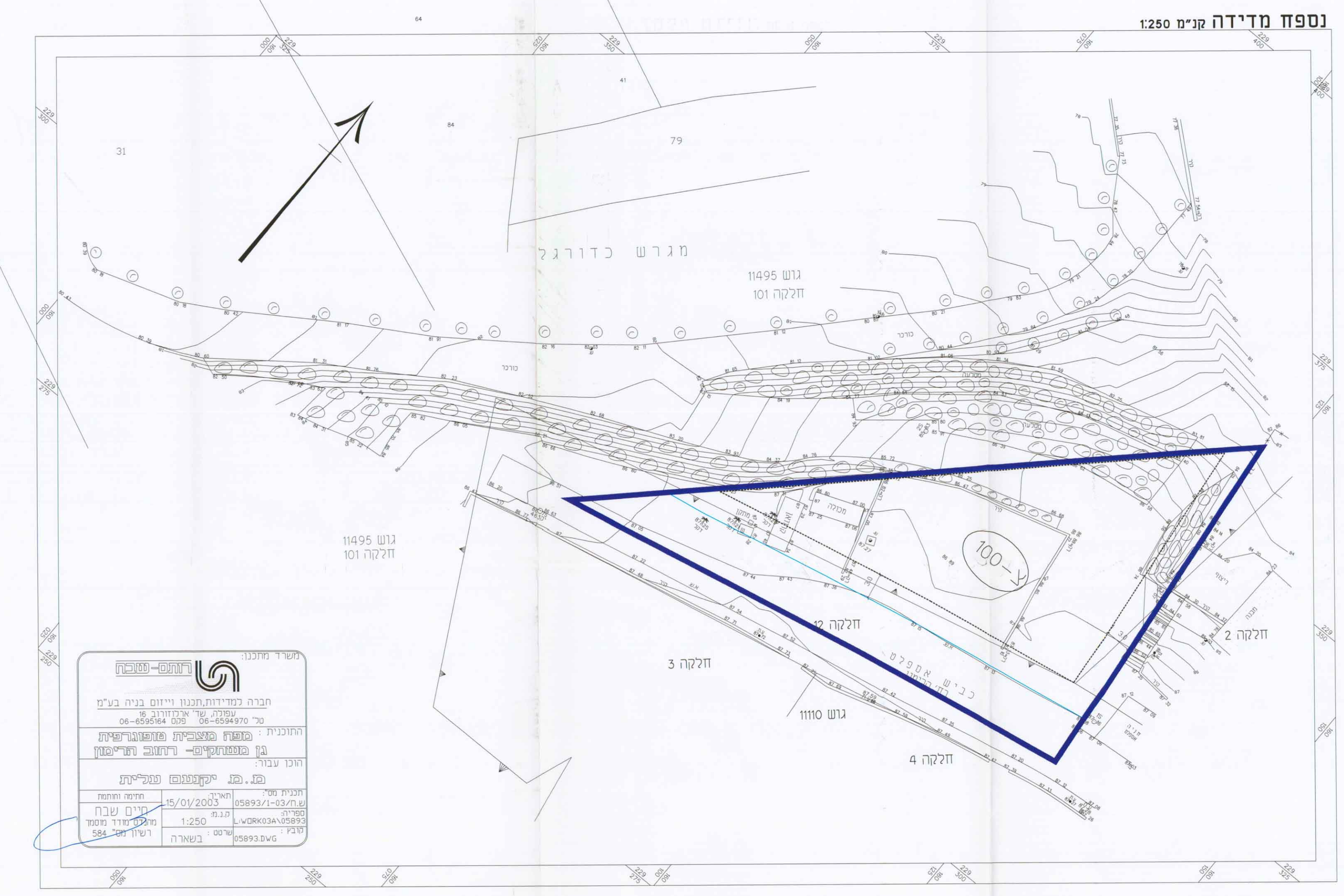
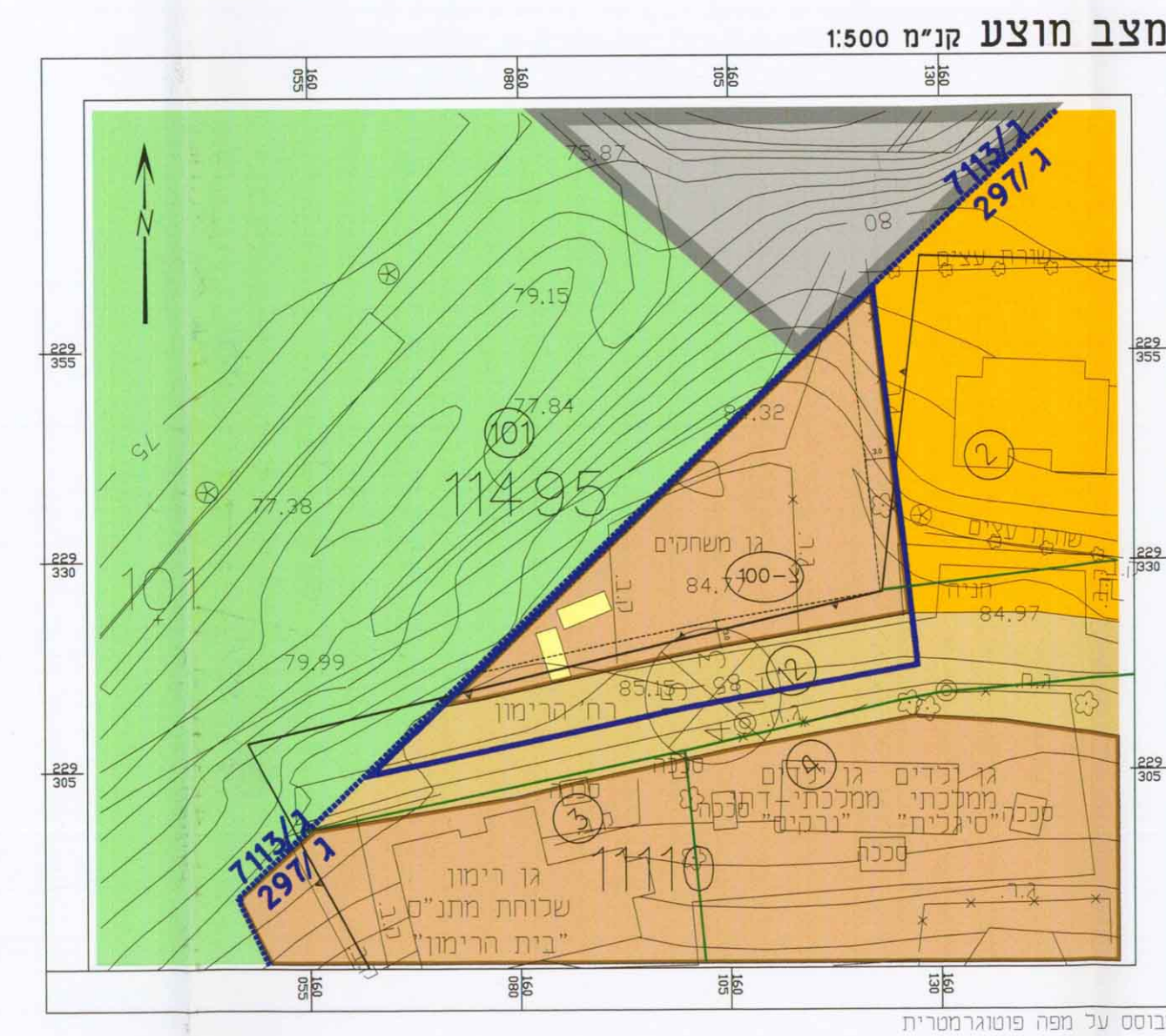
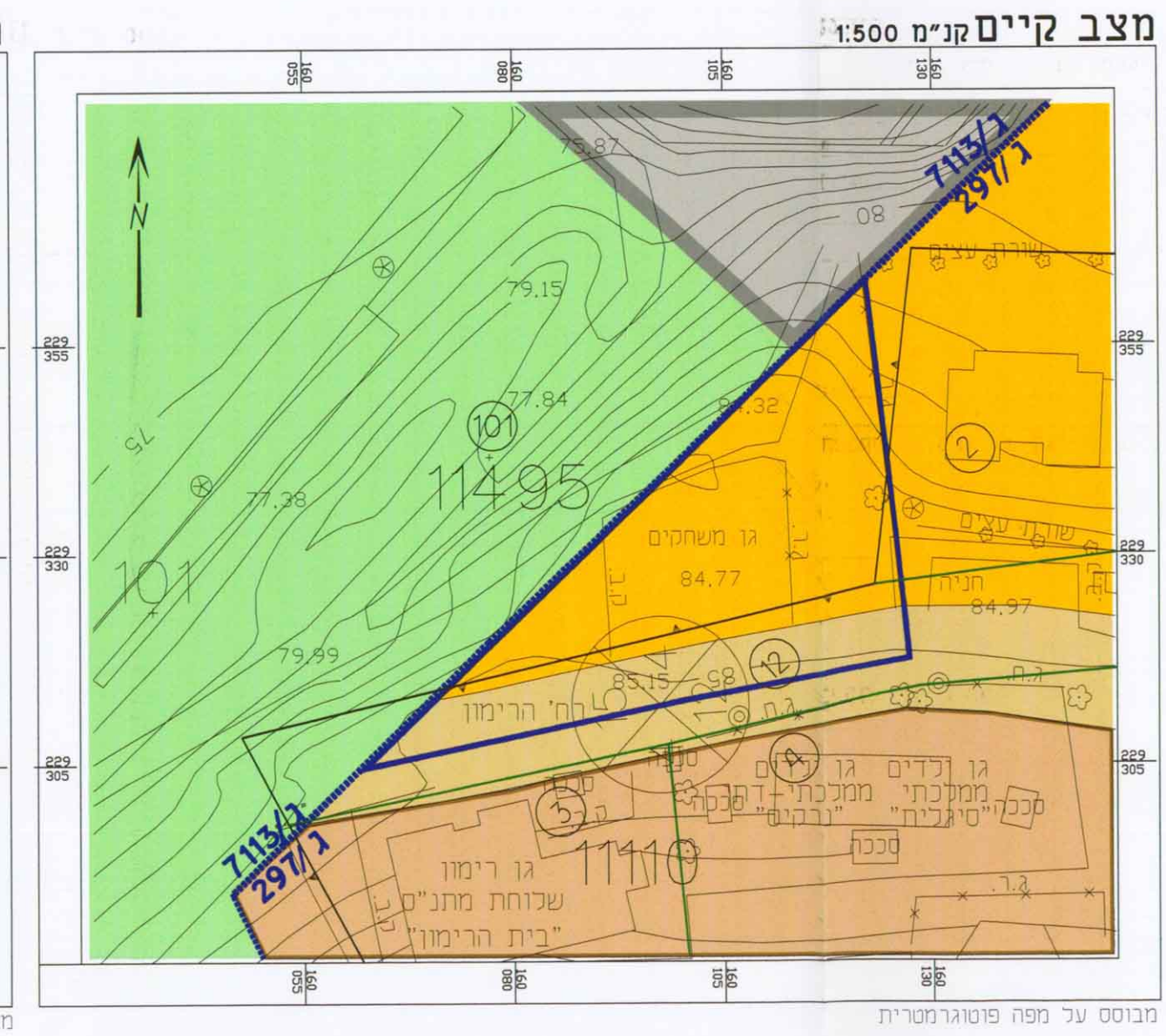
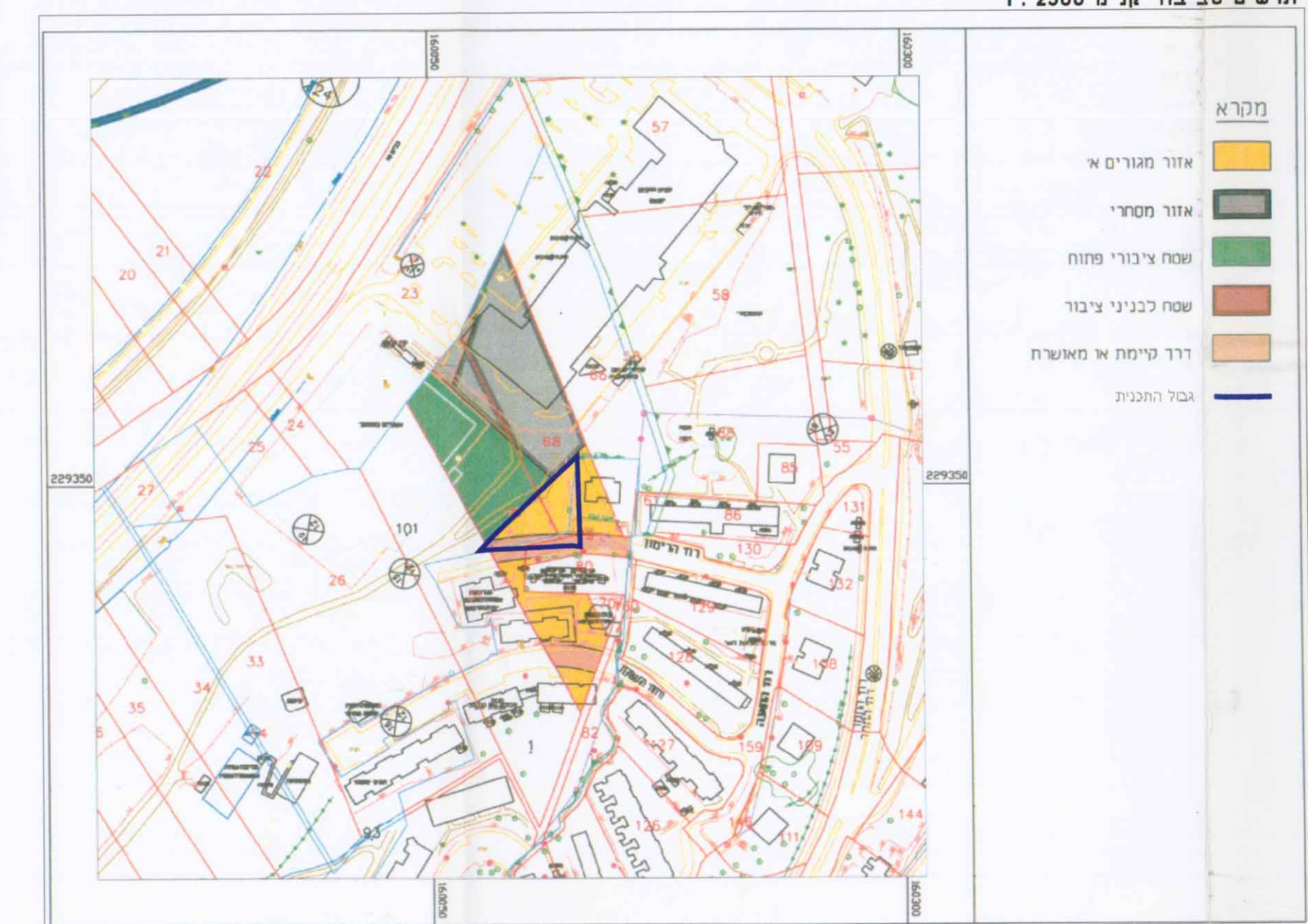
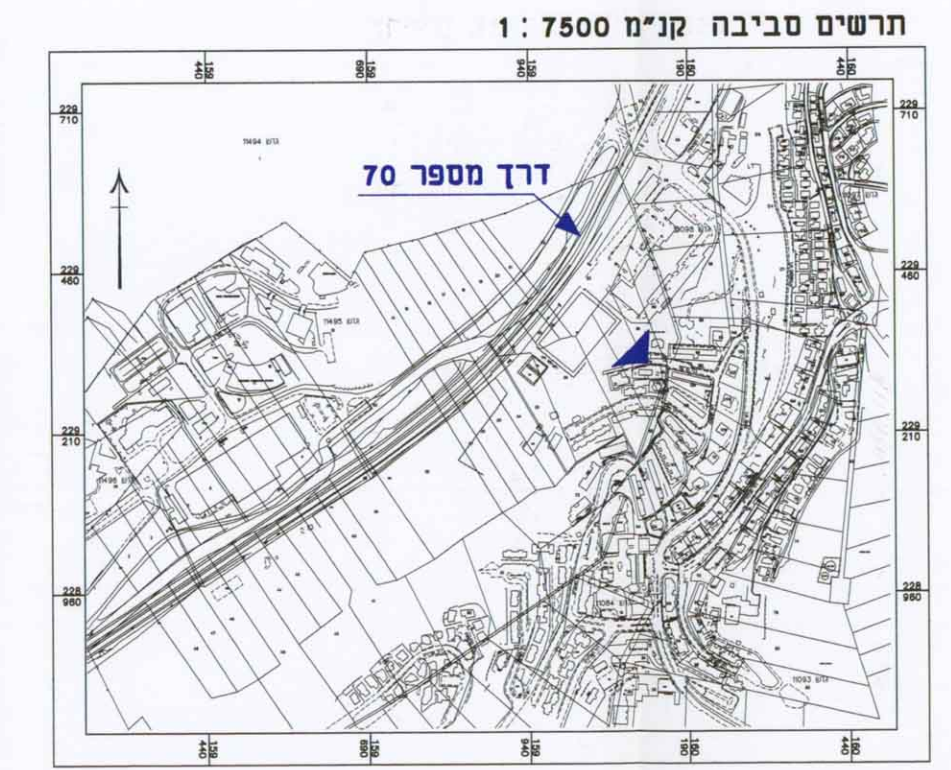
בעל הקרקע: מנהל מקרקעי ישראל  
 יוזם ומגיש התכנית: מועצה מקומית יקנעם עילית  
 ת.ד. 1 יקנעם עילית 20692  
 טל: 04-9896031  
 עורך התכנית: "יתכנון פלוס"  
 עינבר סטרול דעבול  
 מרסלה רוטשטיין  
 ת.ד. 3882 חיפה 31037  
 טל: 04-6398982

- קני"מ 1 : 500
- מקרא
  - גבול התכנית
  - גבול תכנית מאושרת
  - אזור מגורים
  - שטח למסחר
  - שטח ציבורי פתוח
  - שטח לבניין ציבור
  - דרך קיימת
  - מתקן להריסה
  - קו בניין מוצע
  - גבול גוש
  - מספר גוש
  - מספר חלקה
  - גבול חלקה
  - גבול מגרש מוצע
  - מספר מגרש מוצע
  - מספר חדר
  - קו בניין קדמי
  - רוחב חדר

תאריך	חברת התכנון	שם
2003	יואר	תכנית
2003	עדכון 1	מספר 1
2003	עדכון 2	אוקטובר 2003
2004	עדכון 3	פברואר 2004

יחיד	מצב קיים	מצב מוצע
אזור מגורים	1.085	75.09%
שטח לבניין ציבור	---	1.085
דרך קיימת	0.360	24.91%
סכך	1.445	100%

חתימות  
 בעל הקרקע: יוזם ומגיש התכנית  
 מרסלה רוטשטיין עינבר סטרול  
 ת.ד. 3882 חיפה 31037  
 טל: 04-6398982



משרד תכנון:  
**רתם-טבת**  
 חברה כמדידות תכנון וייזום בניה בע"מ  
 עפולה, שד' אביה זורור 16  
 טל: 06-6594970 פקס: 06-6595164  
 התוכנית: **מפת פנצ'רית**  
 גן מעתקים - רחוב הרימון  
 הוכן ע"י: **פ.מ. יקנעם עילית**

משרד הסכים מודד הצמח  
 תוכן התכנון והבניה תש"פ  
 אישור תכנית מס. 13940  
 תאריך: 21.10.04  
 חתום: [Signature]

