מצב קיים - קנה מידה 250 : 1

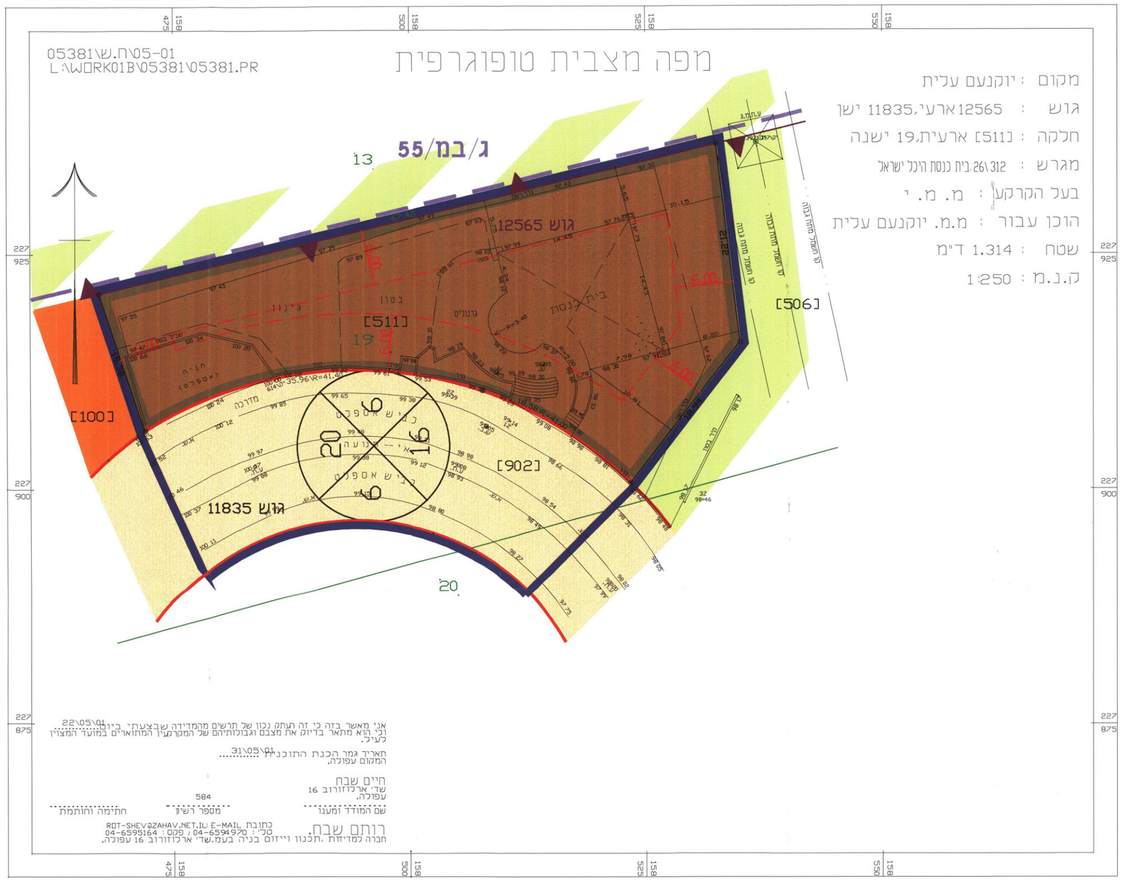

מצב מוצע - קנה מידה 250 : 1

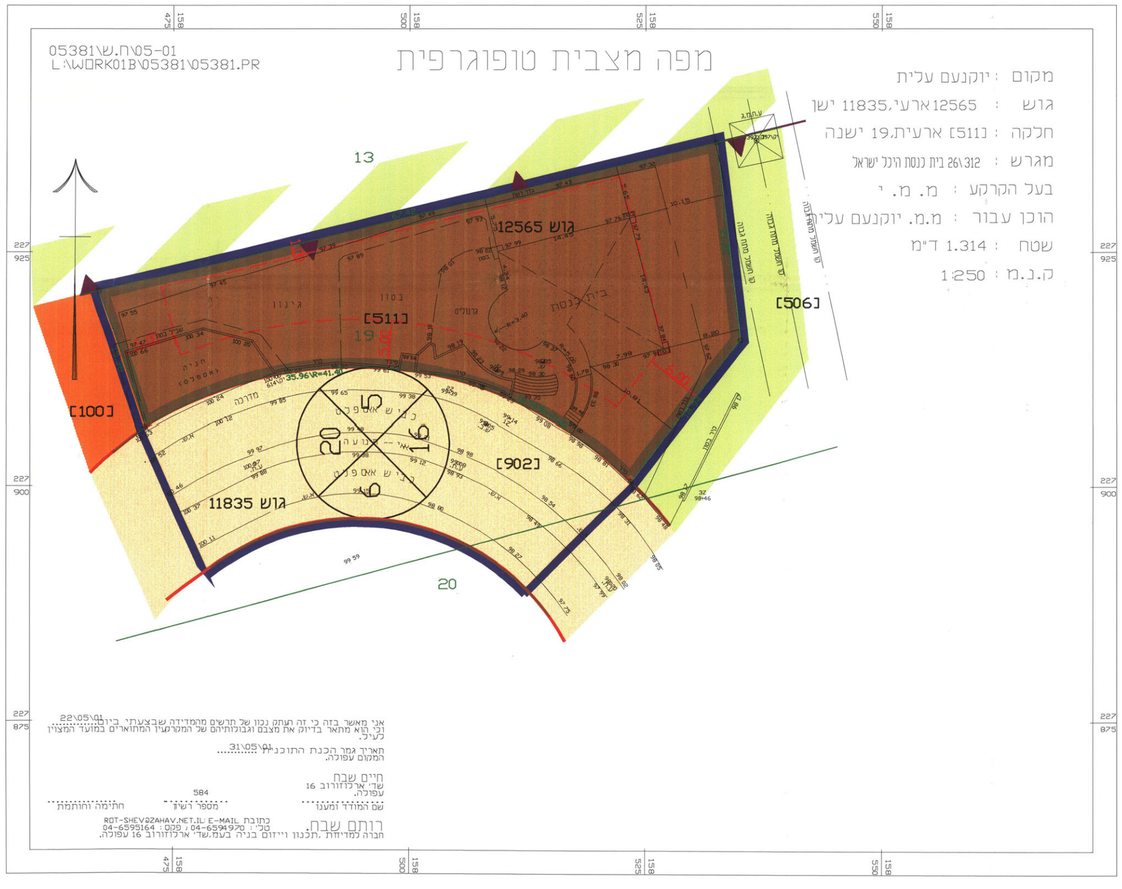

טבלת שטחים

יעוד	מצב קיים		מצב מוצע	
	שטח(דונם)	אחוזים	שטח(דונם)	אחוזים
שטח לבניין ציבור	1.288	63.4	1.288	63.4
דרך קיימת	0.743	36.6	0.743	36.6
סה"כ	2.031	100.0	2.031	100.0

תרשים סביבה קנ"מ 1 : 10000

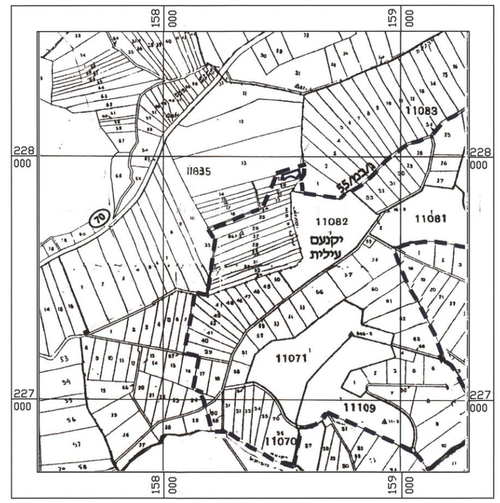

תרשים סביבה קנ"מ 1 : 1250

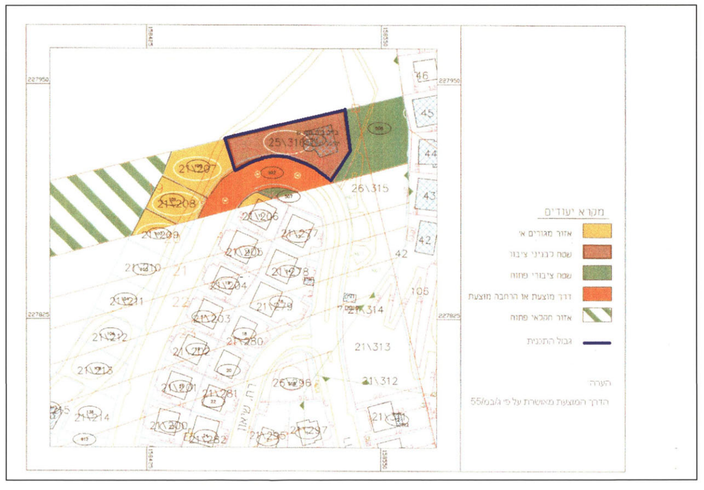

חתימות

יוזם ומגיש התכנית	עורך התכנית
אדר' מיכאל סקה מהנדס מקומי מ.מ. יוקנעם עלית 18.3.2002	עורכי התכנית: "תכנון פלוס" עינבר סטרול דעבול מרסלה רוטשטיין ת.ד. 3852 חיפה 31037 טל/פקס: 04-8248269 , 04-9593377

בעניין הקרקע

מנהל מקרקעי ישראל

21.3.02

מחוז הצפון

מרחב תכנון מקומי מבוא העמקים

תחום שיפוט מוניציפלי יקנעם עילית

תכנית מפורטת מספר 1/מע/מק/במ27/55
בסמכות ועדה מקומית לפי סעיף 62א (א) (4)

"בית כנסת היכל ישראל"

המהווה שינוי לתכנית מספר ג/במ/ 55

גוש רשום: 11835

חלקות רשומות: 19 20 (בחלקן)

גוש ארעי: 12565

חלקות ארעיות: 511 (בשלמותה) 902 (בחלקה)

בעל הקרקע: מנהל מקרקעי ישראל

יוזם ומגיש התכנית: מועצה מקומית יקנעם עילית

ת.ד. 1 יקנעם עילית 20692
טל: 04-9596031

עורך התכנית: "תכנון פלוס"
עינבר סטרול דעבול
מרסלה רוטשטיין
ת.ד. 3852 חיפה 31037
טל: 04-8248269 04-9593377

הודעה על הפקדת תכנית מס' 1/מע/מק/במ/55/21
פורסמה בילקוט הפרסומים מס' 5131
מיום 21.11.02

התכנית פורסמה לתפקד
בעתונות בתאריך 21.11.02

שטח התכנית: 2.031 דונם

קנ"מ 1 : 250

ועדה מקומית מבוא העמקים
הפקדת תכנית מס' מע/מק/במ/55/21
הועדה המקומית מאשרת את התכנית
בישיבה מס' 10/01 מיום 16.10.01
יו"ר הועדה

ועדה מקומית מבוא העמקים
מתן תוקף לתכנית מס' מע/מק/במ/55/21
הועדה המקומית המליצה לאשר את התכנית
בישיבה מס' 9/02 מיום 13.3.02
יו"ר הועדה המהנדס המקומי

הודעה על אישור תכנית מס' מע/מק/במ/55/21
פורסמה בילקוט הפרסומים מס' 5131
מיום 21.11.02

התכנית פורסמה לאישור
בעתונות בתאריך 21.11.02

מקרא

גבול התכנית	
גבול תכנית מאושרת	
שטח לבניין ציבור	
אזור מגורים א'	
שטח ציבורי פתוח	
אזור חקלאי	
דרך קיימת	
קו רחוב	
קו בניין	
מסי גוש רשום	12565
גבול גוש ארעי	
מסי גוש ארעי	11835
גבול חלקה רשומה	
מסי חלקה רשומה	19
גבול חלקה ארעית	
מסי חלקה ארעית	[511]
מספר הדרך	
קו בניין קדמי	20
רוחב הדרך	16

מרץ 2002 אדר תשס"ב