מצב מוצע

קנ"מ 1:2500

מגורים א'
מתקנים הנדסיים
מרכז מקומי
שטח ציבורי פתוח
תעלה
דרך מוצעת
דרך משולבת
מבני
שטחים פתוחים ומבנים ומוסדות ציבור
תצפית מיוחדת
גבול תכנית אזורי
גבול תכנית
מבנה להריסה
קו חשמל מתח גבוה
ציר נופך
תחום השמורה
מס' תא שטח
רחובות

מצב מאושר

קנ"מ 1:2500

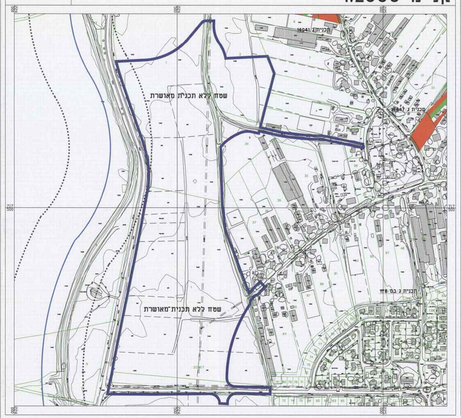

תכנית שלבי ביצוע

קנ"מ 1:2500

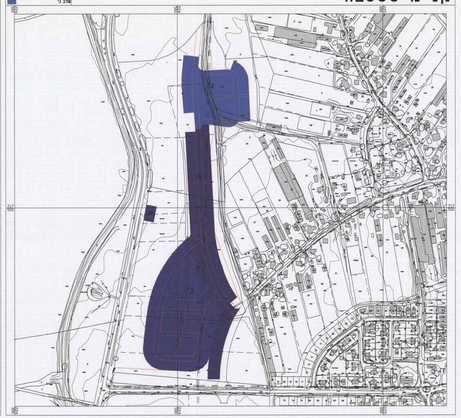

תרשים סביבה

קנ"מ 1:25000

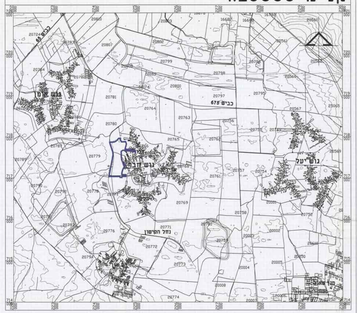

תרשים מידע

לפי תמ"מ 9/2
מערכות הנדסיות ותשתיות
קנ"מ 1:15,000

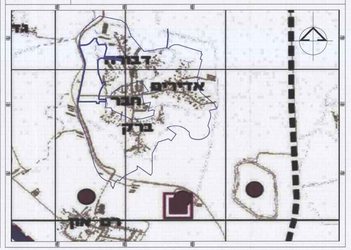

תרשים מידע

לפי תמ"מ 9/2
הנחיות סביבתיות לפיתוח
קנ"מ 1:10000

תרשים מידע

לפי תמ"מ 9/2
תשריט יעודי קרקע
קנ"מ 1:10000

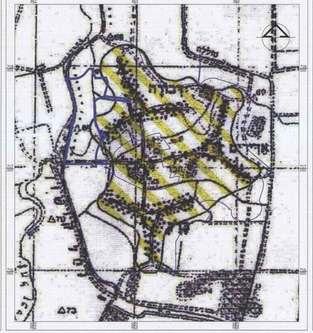

תרשים מידע

לפי תמ"א 35
מרקמים
קנ"מ 1:25,000

תרשים מידע

לפי תמ"א 3/ב/34
קנ"מ 1:25,000

תרשים מידע

לפי תמ"א 35
הנחיות סביבתיות
קנ"מ 1:25,000

תכנית מס' 13046/3

דבורה

תכנית מפורטת

תשריט

מחוז : צפון
מרחב תכנון מקומי : יזרעאל
סוג התכנית : תכנית מפורטת

שטח התכנית : 220.171 דו
קנה מידה : 1:250

נושאים והוראות בתכנית :

חתימות משרד התכנון :

מס' : פיקוד מטא"ז מספר מהדורה : 4.00 תאריך עדכון מהדורה : מרץ 2010

שמות החתימות :

תאריך עדכון מהדורה : 4.4.2011