

חוק התכנון והבנייה, התשכ"ה - 1965

תכנית מפורטת

מס' 253-0322370

משק 12, יובל

תשריט מצב מוצע גיליון 1 מתוך 1

מחוז	צפון
מרחב תכנון מקומי	הגליל העליון
רשות מקומית	מבואות החרמון
ישוב	יובל
תכנית בסמכות	מקומית
איחוד וחלוקה	ללא איחוד וחלוקה
היתרים או הרשאות	תכנית שמכוחה ניתן להוציא היתרים או הרשאות
מונה תדפיס התשריט	7
מועד הפקה	19/10/2017 12:45
שטח התכנית	3.534 דונם קנה מידה 1:250

אישורים

שמות*

מגיש התכנית	רשות מקומית תאגיד: כפר יובל מושב עובדים התישבות חקלאית
מגיש התכנית	יוכבד אברהם תאגיד:
עורך ראשי	מחמוד בריק תאגיד: בריק תכנון אדריכלי ובינוי ערים
ז"מ	רשות מקומית תאגיד: כפר יובל מושב עובדים התישבות חקלאית
ז"מ	יוכבד אברהם תאגיד:
ז"מ	רחמים אברהם תאגיד:

בעלי ענין בקרקע*

בבעלות מדינה	תאגיד: רשות מקרקעי ישראל
--------------	--------------------------

טבלת גושים וחלקות*

מספר גוש	כל הגוש / חלק	מספר חלקות בשלמותן	מספר חלקות בחלקייתן
13237	חלק 14		129,133

* הרשימה המלאה מפורטת בהוראות התכנית / בהודעה שפורסמה בעיתונות וברשומות
הריני מצהיר בזאת כי המפה הטופוגרפית/המצבית המהווה רקע לתכנית זו, נערכה על ידי ביום 10/02/15 והיא הוכנה לפי הוראות נוהל מבא"ת ובהתאם להוראות החוק ולתקנות המודדים שבתוקף. דיוק הקו הכחול והקדסטר:
מדידה אנליטית מלאה ברמת תצ"ר

שם המודד	ראתב סבאג	772
מספר רישיון	חתימה	תאריך

מקרא

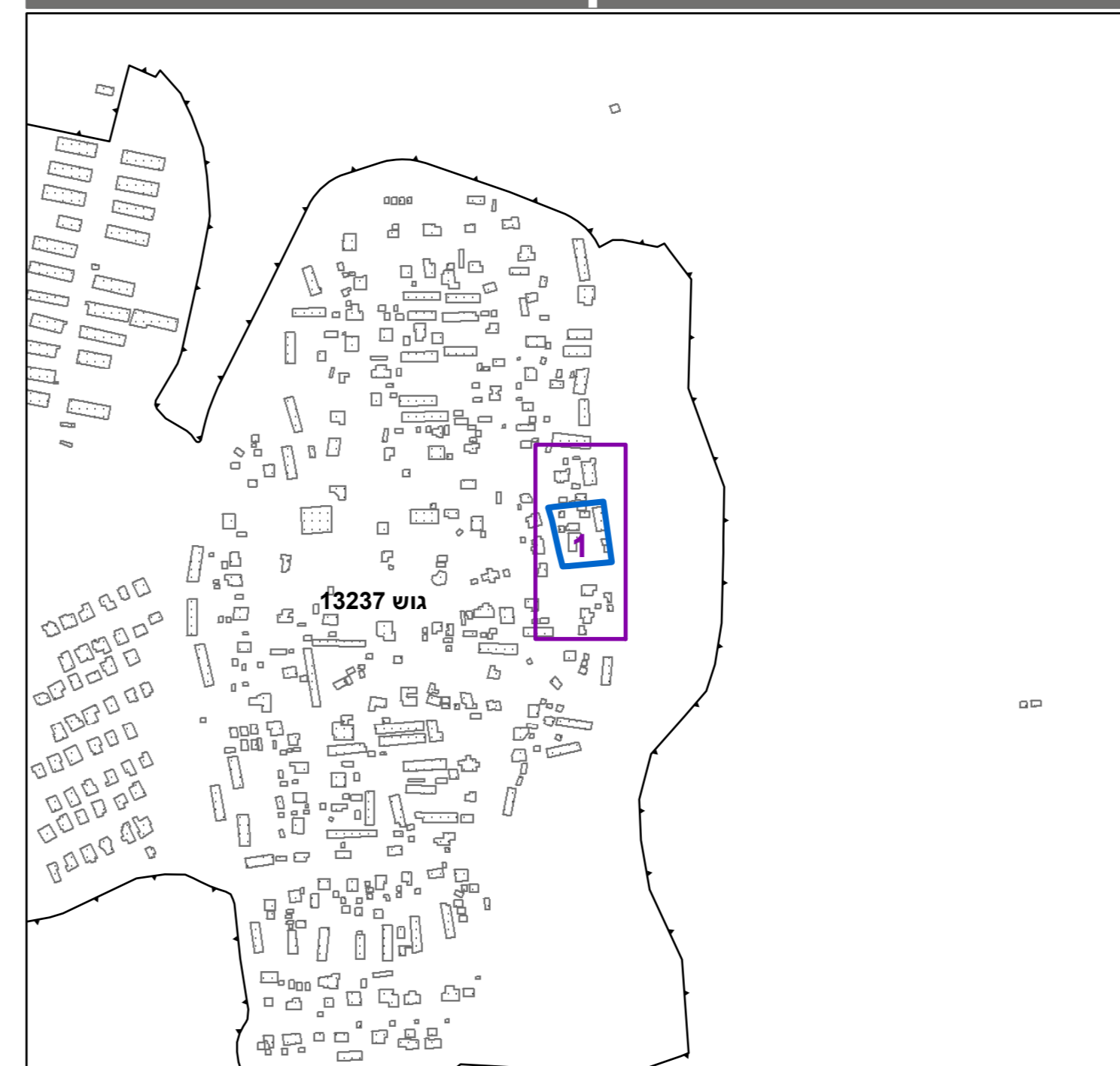


- מגורים בישוב כפרי
- דרך מאושרת
- קו-בנין
- להריסה
- מידות

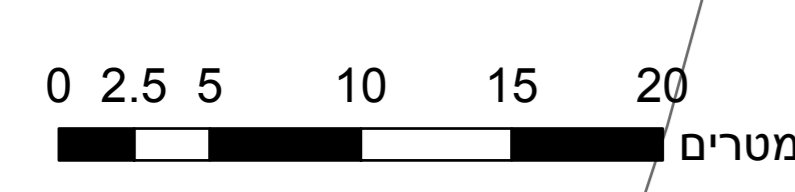
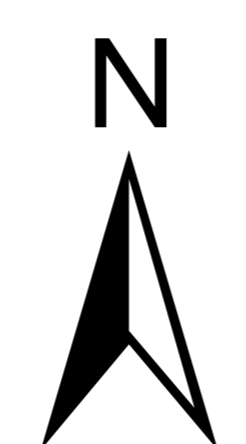
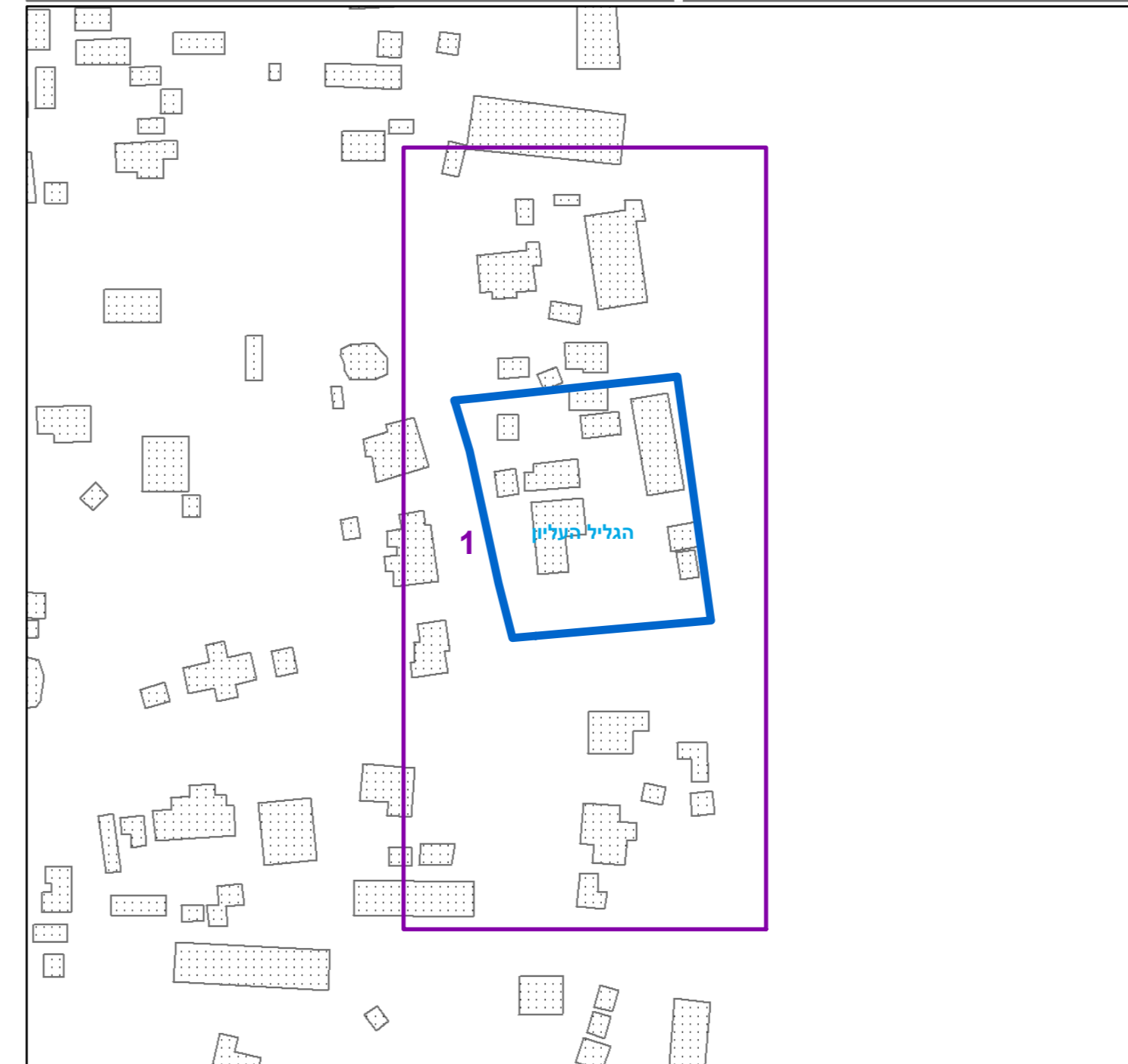
מקרא מפת מדידה

- מבנה
- צריף/סככה/החממה
- אספלט
- אבן שפה
- דרך עפר
- גדר חצי רשת
- גדר אבן/קיר
- גדר אבן/קיר אבן גדרו בסונו
- שפת ואדי
- מדרון עליון/ שיפוע טבעי
- עץ
- נקודת גובה אופיינית 12.85
- קו גובה משני (0.4, 0.5 מ') 123
- קו גובה ראשי (0.5, 2.5, 1.0 מ')

תרשים התמצאות - קנ"מ 1:6000



תרשים סביבה - קנ"מ 1:1500



- הרשימה
- המפה המאוסטרלית מס' 13237
- המפה המאוסטרלית מס' 13237
- המפה המאוסטרלית מס' 13237