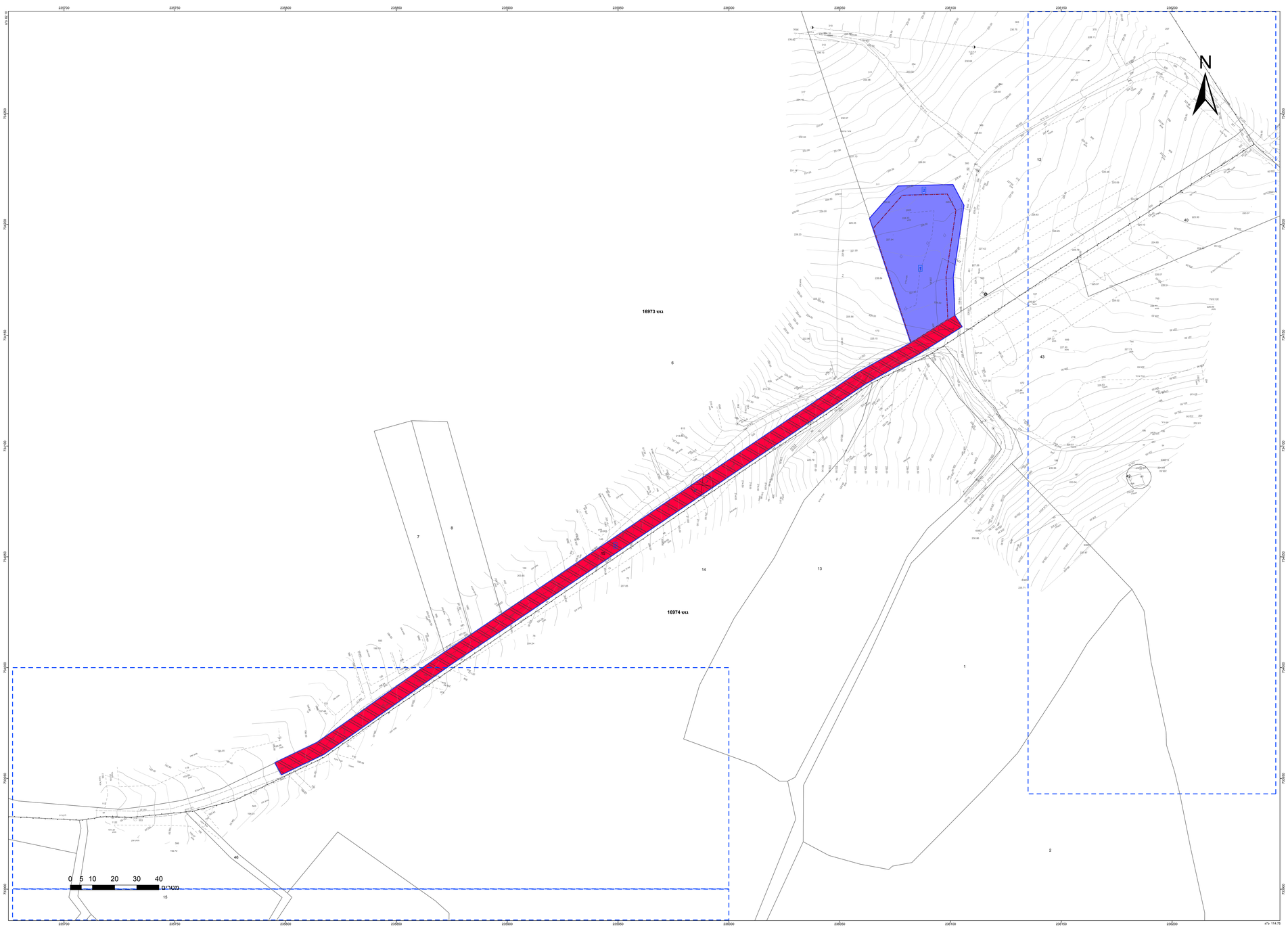

חוק התכנון והבנייה, התשכ"ה - 1965
תכנית מפורטת

מס' 212-0290593

בריכת דבורייה

תשריט מצב מוצע	גיליון 1 מתוך 1		
מחוז	צפון		
מרחב תכנון מקומי	נצרת עילית		
רשות מקומית	נצרת עילית		
ישוב	נצרת עילית		
תכנית בסמכות	מחוזית		
איחוד וחלוקה	ללא איחוד וחלוקה		
היתרים או הרשאות	תכנית שפנוחה ניתן להוציא היתרים או הרשאות		
מונה תדפיס התשריט	18		
מועד הפקה	14/11/2017	18:40	
שטח התכנית	3.876 דונם	קנה מידה	1:500

אישורים

שמות*

מגיש התכנית	תאריך: **חברה/תאריך ממשלתי** **מקורות-חברת מים לישראל**
עורך ראשי	תאריך: **נתי ליידזובין**

בעלי ענין בקרקע*

בבעלות מדינה	תאריך: **רשות מקרקעי ישראל**
אחר	תאריך: **מקורות חברת מים לישראל**

טבלת גושים וחלקות*

מספר גוש	חלק/ כל הגוש	מספרי חלקות בשלמותן	מספרי חלקות בחלקיותן
16973	חלק		12,15

* הרשימה המלאה מפורטת בהוראות התכנית, בהוראה שפורסמה בעיתונות ובהשומות.

הריני מצהיר בזאת כי המפה הטופוגרפית/המצבית המהווה רקע לתכנית זו, נערכה על ידי ביום 10.03.16 והיא הוכנה לפי הוראות נוהל מבא"ת ובהתאם להוראות החוק ולתקנות המודדים שבתוקף. דיוק הקו הכחול והקדסטר:
מדידה אנליטית מלאה ברמת תצ"ר

	ירוחם אריה 682		
שם המודד	מספר רשיון	חתימה	תאריך

גרסא מערכת 12.2015

מקרא

- גבול תכנית
- שטח ציבורי פתוח
- 1234 מס' חלקה
- מספר מגרש
- גבול מקומה מוצעת
- ריחוק דרך
- ריחוק מבנה מגורים מדרך
- מתקנים הנדסיים
- דרך מוצעת
- הבחנות מיוחדות
- אתר עתיקות/אתר הסטורי
- קו-בנין

מקרא מפת מדידה

מקרא

- מבנה
- צריף/סככה/חממה
- אספלט
- אבן שפה
- דרך עפר
- גדר פיל ו רשת
- גדר אבוריקר
- גדר אבו טיר אבו גדרו בסמן
- שפת ואדי
- מדרון עליון/ שיפוע סבוי
- עץ
- 12.85 נקודת גובה אופיינית
- קו גובה משני (10, 5, 0.5 מ')
- 123 קו גובה ראשי (50, 25, 10 מ')
- שוחת ביקורת כלכלית
- עמוד כללי
- ארון כללי
- עמוד תאורה
- עמוד תקשורת
- ע. חשמל עיל
- ע. חשמל במתח
- ע. חשמל תעלה
- ע.חשמל זרוע
- שוחה/ גוב מים
- שוחת ביוב
- שוחת ניקוז
- גוב תקשורת

תרשים התמצאות - קנ"מ 1:12000

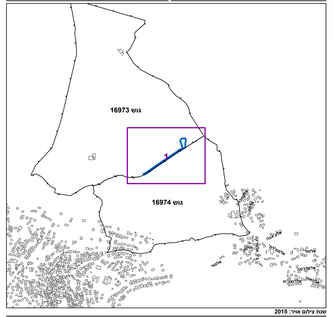

שנת צילום אויר: 2015
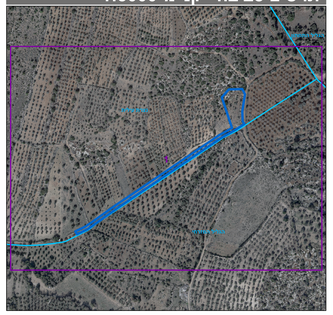
תרשים סביבה - קנ"מ 1:3000