חוק התכנון והבנייה, התשכ"ה - 1965
תכנית מפורטת

254-0383091

שכי מגורים דרומית - כעביה-ג\22747

מצב מאושר גליון 1 מתוך 1

שם הנספח	קנ"מ
מצב מאושר	1:1250
תרשים סביבה	1:10000
תמא\35 - הנחיות סביבתיות	1:20000
תמא\35 - מירקמים	1:20000
תממ\2\9 יעודי קרקע	1:20000

תאריך	15/02/17

תרשים סביבה קנ"מ 1:10000

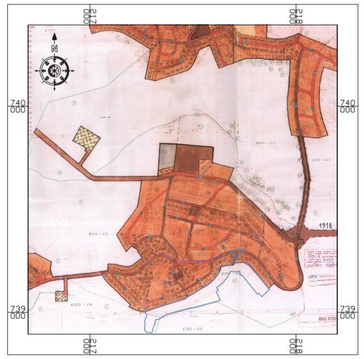

תרשים סביבה קנ"מ 1:10000

תשריט מצב מאושר קנ"מ 1:1250

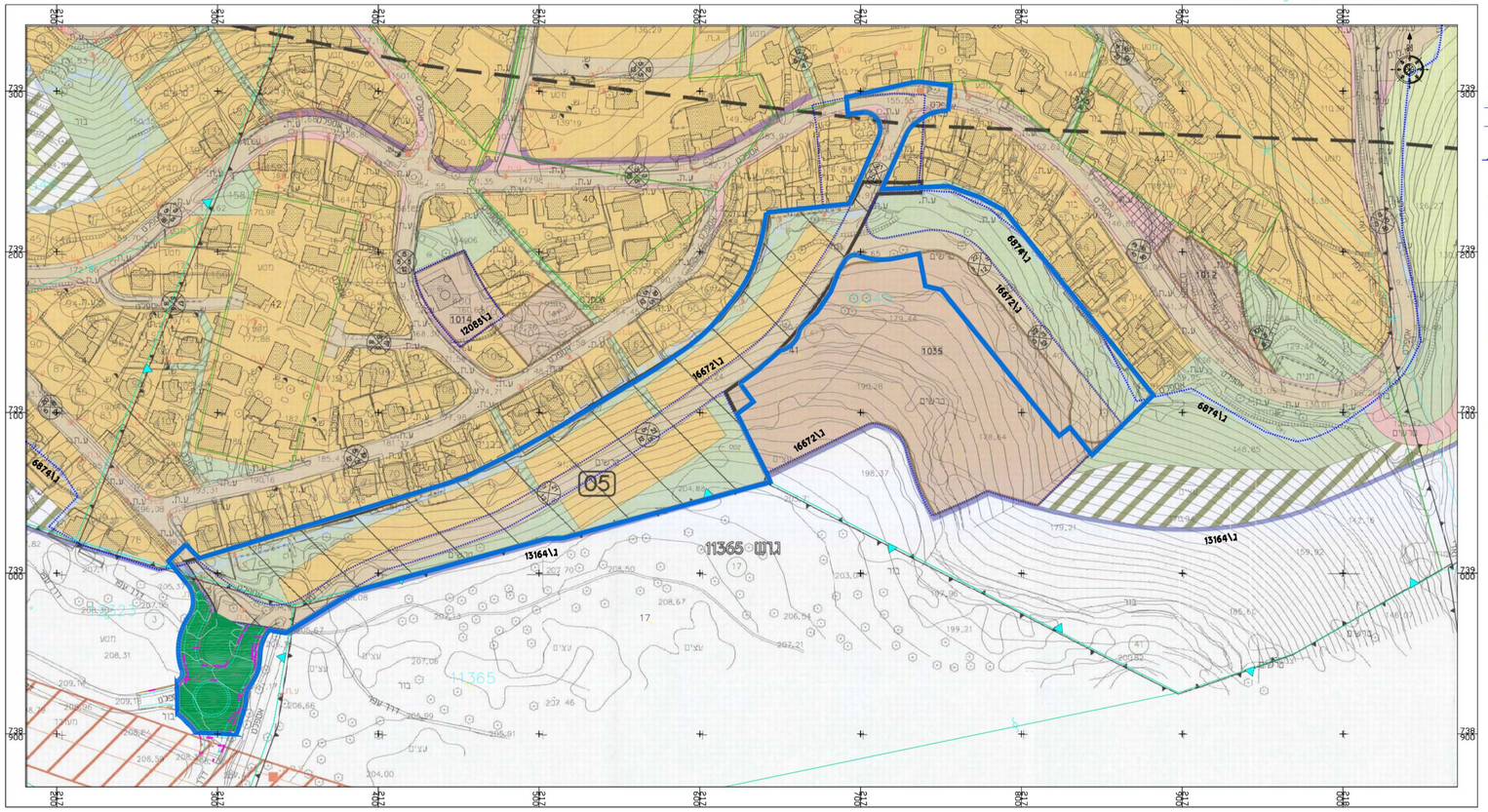

מקרא מצב מאושר

- גבול התכנית
- גבול שטח שיפוט
- גבול התכנית מאושרת
- מספר גוש 11098
- גבול גוש
- מספר חלקה רשומה [1]
- גבול חלקה רשומה
- שטח למבני ציבור
- שטורת טבע וגנים לאומיים לפי חוק
- דרך מאושרת
- אזור מגורים א
- מסדרון חשמל
- שצפ
- שביל
- איזור חקלאי
- איזור חקלאי מיוחד
- מחתם ליחוד וחלוקה
- מספר הדרך
- קווי בנין
- רוחב הדרך

תמא\35 - מירקמים

משרד הפנים

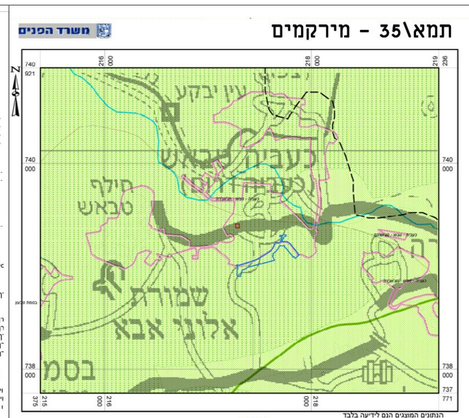

1:20000

התחום המוצג הוא לידיעה בלבד

תממ\2\9 יעודי קרקע

משרד הפנים

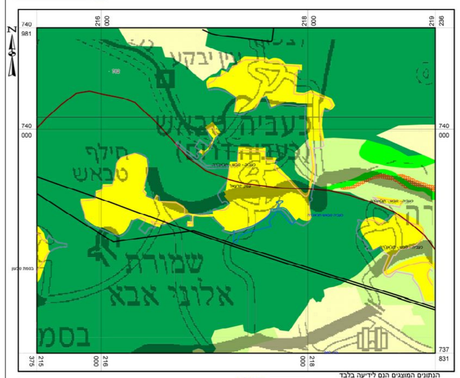

1:20000

התחום המוצג הוא לידיעה בלבד

שמורת טבע וגנים לאומיים קיימים וסוצצים

שמות ותתימות:

עורך התוכנית	שם: נזמי שחאדה- אדריכל	חתימה:
	תאריך:	

G:\PROJEKTIM\MAVAT-WORKS\MAVAT2006\MAVAT2014\index_MEUSHAR_270317\index_MEUSHAR_09106_12.dwg, 28/03/2017 11:23:17, Adobe PDFaa.pc3