חוק התכנון והבנייה, התשכ"ה - 1965

תכנית מפורטת

מס' 221-0277558

אצטדיון כדורגל- מגדל העמק

תשריט מצב מוצע	גיליון 1 מתוך 1
מחוז	צפון
מרחב תכנון מקומי	מגדל העמק
רשות מקומית	מגדל העמק
ישוב	מגדל העמק
תכנית בסמכות	מחוזית
איחוד וחלוקה	ללא איחוד וחלוקה
היתרים או הרשאות	תכנית שמכוחה ניתן להוציא היתרים או הרשאות
מונה תדפיס התשריט	16
מועד הפקה	11/09/2017 09:53
שטח התכנית	56.24 דונם קנה מידה 1:1000

אישורים

שמות*

מגיש התכנית	ועדה מקומית תאגיד: ועדה מקומית מגדל העמק
עורך ראשי	איתי זהבי תאגיד:
יזם	ועדה מקומית תאגיד: ועדה מקומית מגדל העמק

בעלי ענין בקרקע*

בבעלות מדינה	תאגיד: רשות מקרקעי ישראל

טבלת גושים וחלקות*

מספר גוש	חלק/ כל הגוש	מספרי חלקות בשלמותן	מספרי חלקות בחלקיותן
16886	חלק		3-5,9
17196	חלק		17

* הרשימה המלאה מפורטת בהוראות התכנית / בהודעה שפורסמה בעיתונות וברשומות

הריני מצהיר בזאת כי המפה הטופוגרפית/המצבית המהווה רקע לתכנית זו, נערכה על ידי ביום 18/02/2016 והיא הוכנה לפי הוראות נוהל מבא"ת ובהתאם להוראות החוק ולתקנות המודדים שבתוקף. דיוק הקו הכחול והקדסטר:
מדידה אנליטית מלאה ברמת תצ"ר

חיים שבח	584		
שם המודד	מספר רשיון	חתימה	תאריך

גרסת מערכת 12.2015

מקרא

גבול תכנית
תא שטח ומספרו
גבול גוש ומספרו 1234 גוש
גבול חלקה ומספרה 5
רוחבת דרך
מספר הדרך
קו בנין
חתך הדרך

שטח ציבורי פתוח
ספורט ונופש
יער
דרך מאושרת
דרך מוצעת
חניון
קו-בנין
גבול מרחב תכנון
גבול שטח שיפוט
ציר
קו עזר3
מידות
עץ/עצים לשימור
עץ/עצים לעקירה

מקרא מפת מדידה

מקרא:

מבנה
צריף\סככה\חממה
אספלט
אבן שפה
דרך עפר
גדר תיל \ רשת
גדר אבן\קיר
גדר אבן\ קיר אבן\ גדר\ בטון
שפת ואדי
מדרון עליון\ שיפוע טבעי
עץ
12.85 נקודת גובה אופיינית
קו גובה משני (0.5, 1.0 מ')
123 קו גובה ראשי (2.5, 5.0, 10 מ')

שוחת ביקורת כללית
עמוד כללי
ארון כללי
עמוד תאורה
עמוד תקשורת
ע. חשמל עץ
ע. חשמל בטון
ע. חשמל תעלה
ע.חשמל, דוית
שוחת\ גוב מים
שוחת ביוב
שוחת ניקוז
גוב תקשורת

תרשים התמצאות - קנ"מ 1:24000

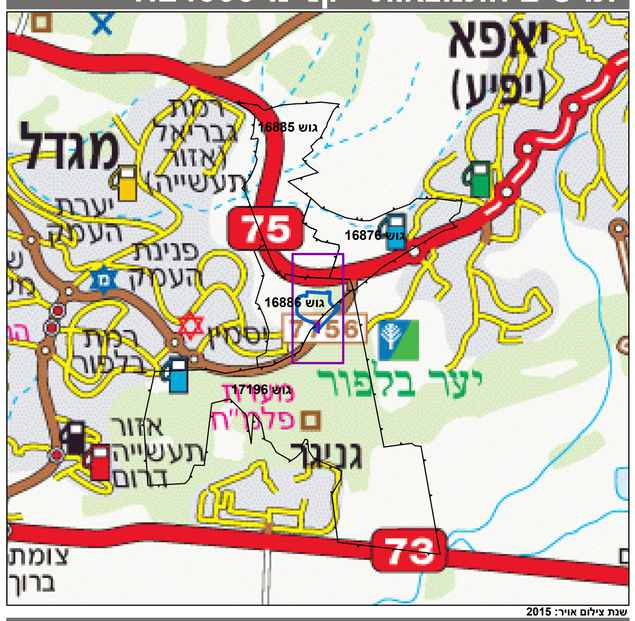

שנת צילום אויר: 2015
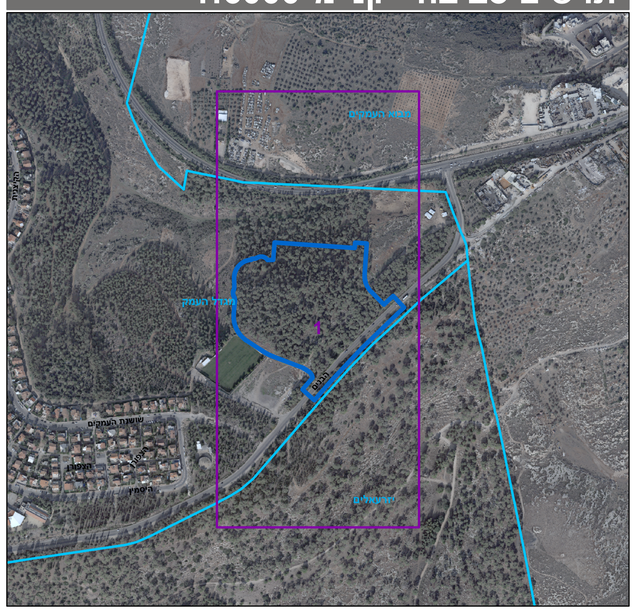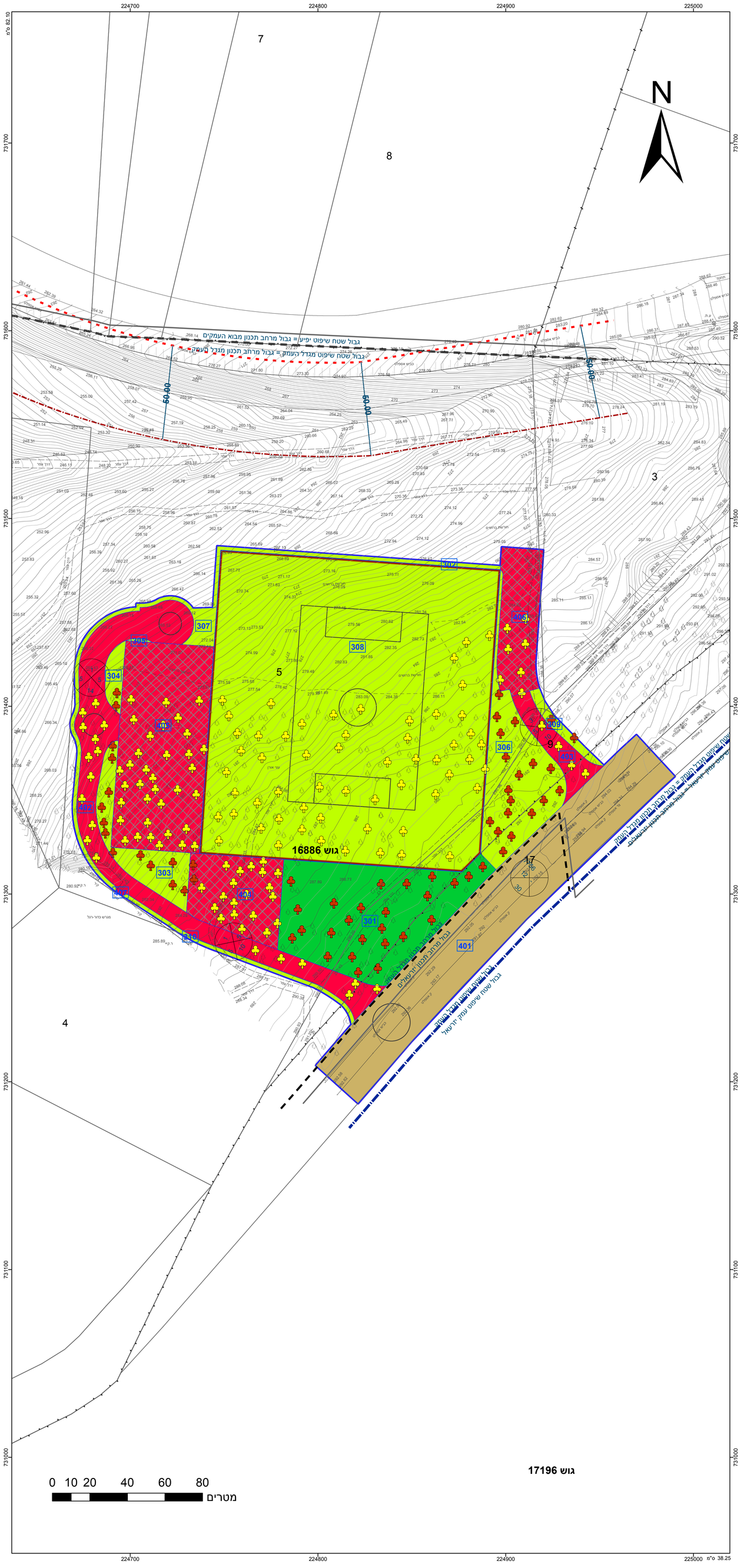
תרשים סביבה - קנ"מ 1:6000