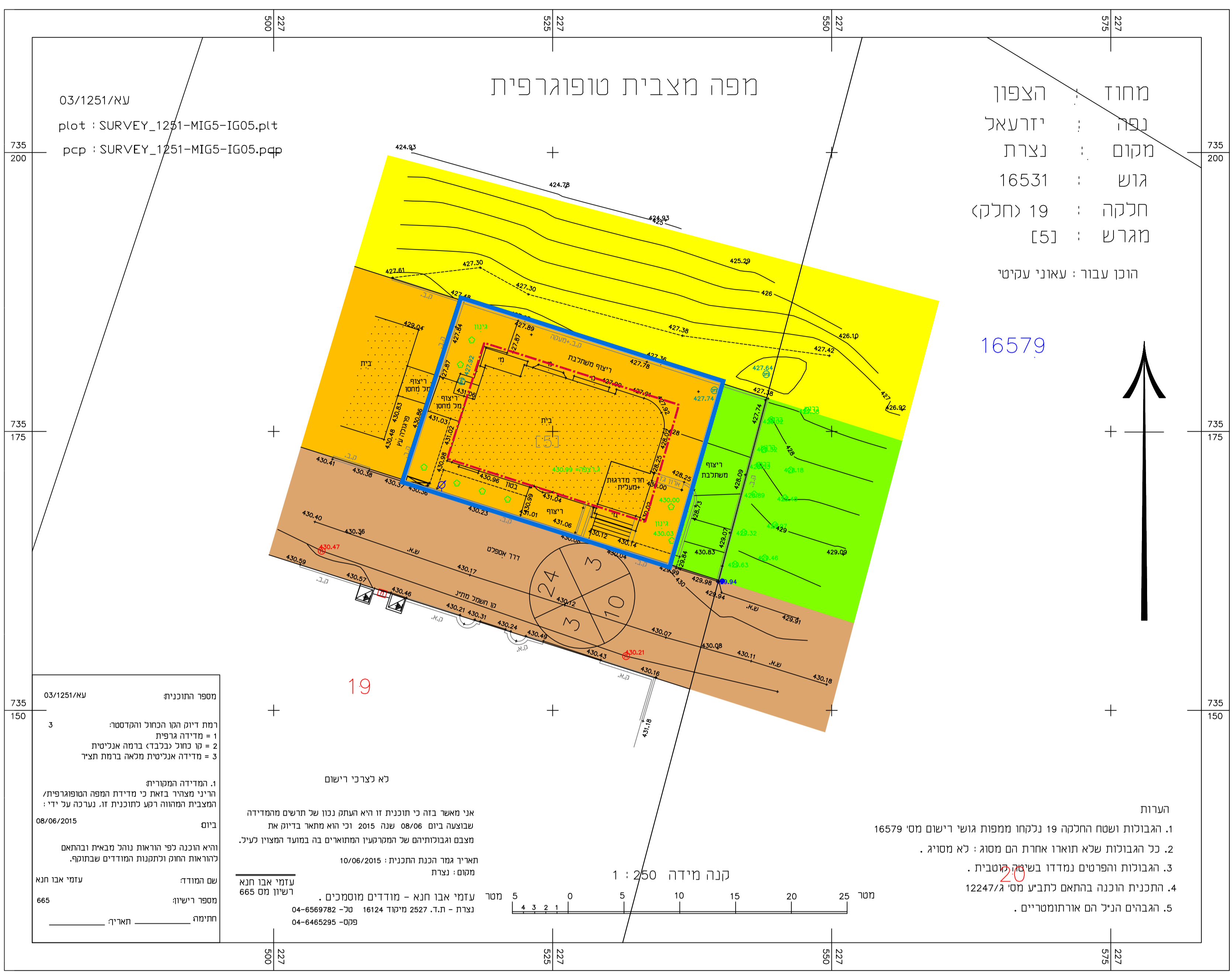
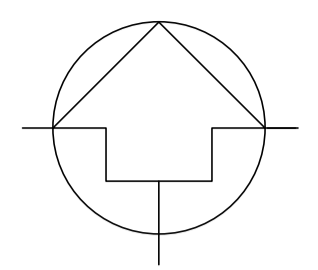


מצב מאושר

קנ"מ 1 : 250



מחוז : הצפון
 נפה : יזרעאל
 מקום : נצרת
 גוש : 16531
 חלקה : 19 (חלק)
 מגרש : [5]
 הוכן עבור : עאוני עקיטי

16579

- * מגורים א' 1
- * מגורים א' 2
- * דרך מאושרת
- * שטח ציבורי פתוח
- גבול תכנית מוצע
- גבול גוש
- גבול חלקה רשומה
- * יעוד לא לפי מבא"ת

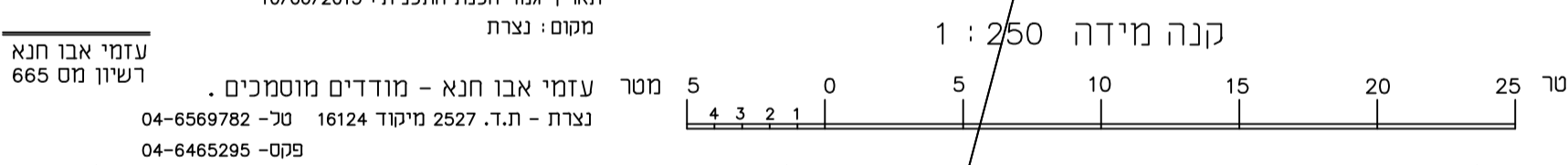
מקרא :

03/1251/מא
 plot : SURVEY_1251-MIG5-IG05.plt
 pcp : SURVEY_1251-MIG5-IG05.pcp

מספר התוכנית : 03/1251/מא
 רמת דיוק הגו הבחיל והקוסטר : 3
 1 = מדידה גרפית
 2 = סך מכול נגובד ברמה אנליטית
 3 = מדידה אנליטית מנייה ברמת תצד
 1. המדידה המפורטת
 הריני מצויר בזאת כי מדידת המפה הטופוגרפית/
 המצבית המהווה רשע לתוכנית זו, נערכה על ידי :
 08/06/2015
 ביום
 והיא הוכנה לפי הוראות נוהל מבא"ת ובהתאם
 להוראות החוק והתקנות המודרים שבתוקף.
 שם המודד : עזמי אבו חנא
 מספר רישו : 665
 חתימה : _____ תאריך : _____

לא לצרכי רישום
 אני מאשר בה כי תוכנית זו היא העתק נכון של תרשים מופרדיה
 שבוצעה ביום 08/06 שנה 2015 וכי הוא מתאר בדיוק את
 מצבם ובכוליותיהם של הפרטים המפורטים בה במועד הפעול לני.
 תאריך גמר הכנת התוכנית : 10/06/2015
 מסמך : נצרת
 עזמי אבו חנא - מודדים מוסמכים .
 רשיון מס 665
 נצרת - ת.ד. 2527 מיקוד 16124 טל- 04-6569782
 פקס- 04-6465295

- הערות
1. הגבולות ושטח החלקה 19 נלקחו ממפות גושי רישום מס' 16579
 2. כל הגבולות שלא תוארו אחרת הם מסוג : לא מסווג .
 3. הגבולות והפרטים נמדדו בשטח למטבית .
 4. התכנית הוכנה בהתאם לתביע מס' 12247/ג' 20
 5. הגבהים הנ"ל הם אורתומטריים .



חוק התכנון והבנייה, התשכ"ה - 1965 תכנית מפורטת	
מס' 211-0360552	
שם התכנית הגדלת זכויות בניה והתאמת קווי בניין בנצרת	
תשריט מצב מאושר גליון 1 מתוך 1	
מחוז	צפון
מרחב תכנון מקומי	נצרת
רשות מקומית	נצרת
ישוב	נצרת
תאריך	26/08/2017
שם הנספח	קנ"מ
מצב מאושר	1 : 250
תרשים סביבה	-
תרשים נוסף	-
תרשים נוסף	-
תמונה נוספת	-
שמות וזחתימות:	
עורך התוכנית	שם : עדנאן אבו חדרא תאגיד : אבו חדרא מהנדסים
זחתימה:	