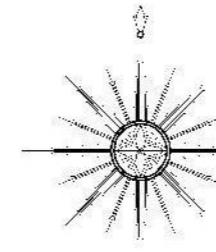










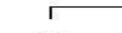



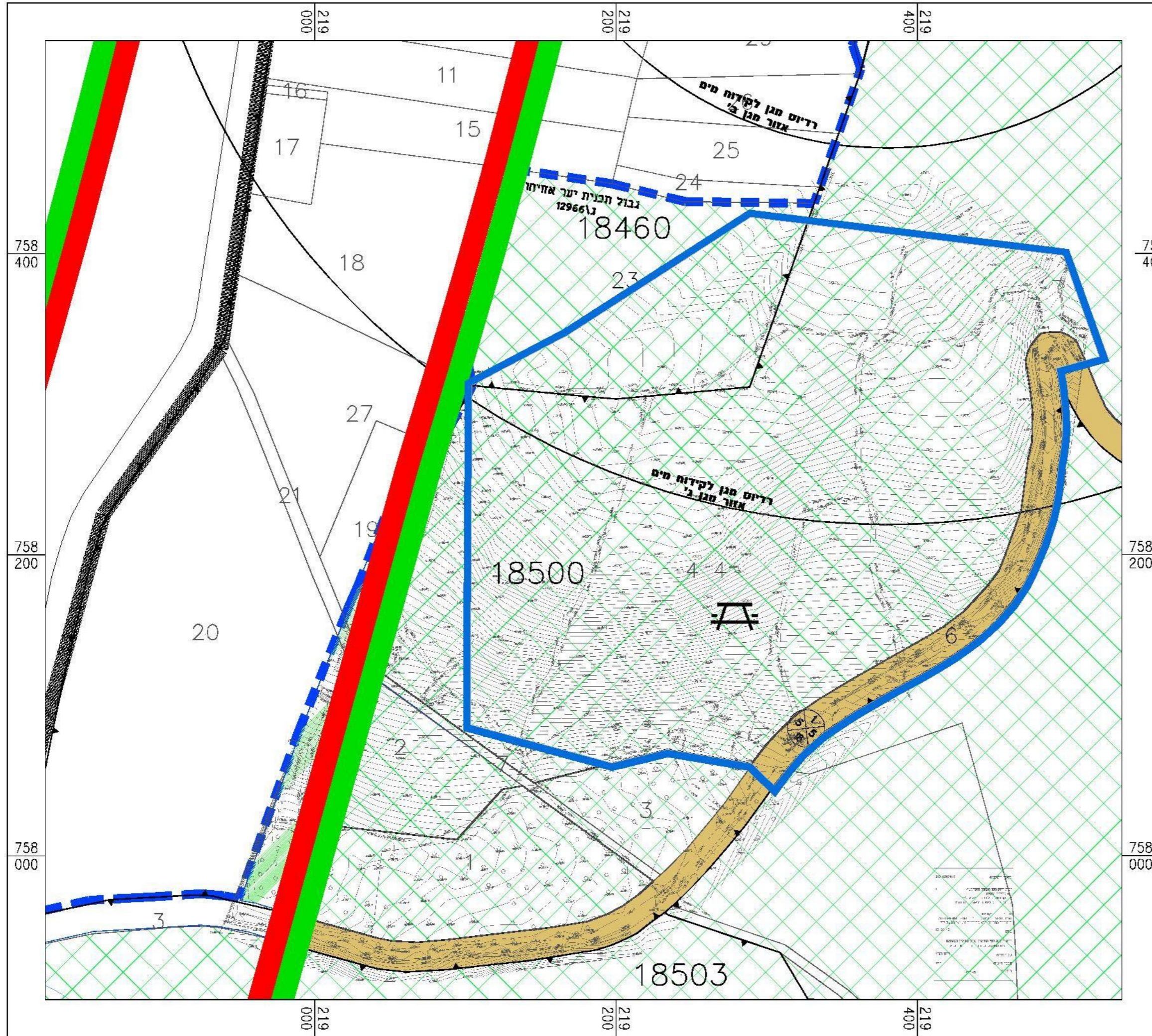


# חניון יער אחיהוד 205-0430553

**מצב מאושר**  
**קני"ח 1:1250**



- מקרא**
-  גבול תכנית מוצעת
  -  גבול תכנית מוצעת
  -  יער נמע אדם קיים
  -  דרך מאושרת
  -  קרקע חקלאית
  -  גבול גוש ומספרו
  -  גבול חלקה ומספרה
  -  חניון יער אחיהוד
  -  רצועה לתכנון דרך מהירה  
(תמ"א 3 שינוי 11 ד')  
ומסילת ברזל (תמ"א 23 שינוי 21)
  -  רצועה לתכנון דרך ראשית  
(תמ"א 3 שינוי 11 ד')
  -  מס' הדרך
  -  קו בנין
  -  רוחב הדרך
  -  רדיוס מגן לקידוח מים



תכנית 205-0430553-17  
7102/11/20  
להפקיד יחד עם התוכנית  
למינהל רמת השרון  
08/02/2017  
לראש מינהל רמת השרון  
9981 - ת"א, רמת השרון