חוק התכנון והבנייה, התשכ"ה - 1965

תכנית מפורטת

מס' 253-0337642

שניר - העברת זכויות בניה מייעוד מבני משק לתיירות ומסחר

תשריט מצב מוצע	גיליון 1 מתוך 1
מחוז	צפון
מרחב תכנון מקומי	הגליל העליון
רשות מקומית	הגליל העליון
ישוב	שניר
תכנית בסמכות	מקומית
איחוד וחלוקה	ללא איחוד וחלוקה
היתרים או הרשאות	תכנית שמכוחה ניתן להוציא היתרים או הרשאות
מונה תדפיס התשריט	22
מועד הפקה	05/03/2018 14:11
שטח התכנית	109.033 דונם קנה מידה 1:1250

אישורים

שמות*

מגיש התכנית	תאגיד: קיבוץ שניר
עורך ראשי	תאגיד: גדי רובינשטיין תאגיד: א.ב.מתכננים (גליל עליון)
יזם	תאגיד: קיבוץ שניר

בעלי ענין בקרקע*

בבעלות מדינה	תאגיד: רשות מקרקעי ישראל
חוכר	תאגיד: קיבוץ שניר

טבלת גושים וחלקות*

מספר גוש	חלק/ כל הגוש	מספרי חלקות בשלמותן	מספרי חלקות בחלקותן
13265	חלק	11	2-3,5-7,9-10

* הרשימה המלאה מפורטת בהוראות התכנית / בהודעה שפורסמה בעיתונות וברשומות

הריני מצהיר בזאת כי המפה הטופוגרפית/המצבית המהווה רקע לתכנית זו, נערכה על ידי ביום 12/05/17 והיא הוכנה לפי הוראות נוהל מבא"ת ובהתאם להוראות החוק ולתקנות המודדים שבתוקף. דיוק הקו הכחול והקדסטר:
מדידה אנליטית מלאה ברמת תצ"ר

שם המודד	מספר רשיון	חתימה	תאריך
ראתב סבאג	772		

גרסת מערכת 12.2015

מקרא

- גבול תכנית
- יא שטח עסקתי
- גבול גוש ומספרו (1234 גוש)
- גבול חלקה ומספרו
- רוחות דרך
- מספר הדרך
- קו בנין
- רוחב הדרך
- מסחר
- מבני משק
- תירות
- שטח פרטי פתוח
- דרך מאושרת
- דרך משולבת
- יעוד עפ"י תכנית מאושרת אחרת
- תחום השפעה
- קו-בנין
- להריסה

מקרא מפת מדידה

מקרא

- מבנה
- צריף,סככה,חממה
- אספלט
- אבן שפה
- דרך עפר
- גדר תיל \ רשת
- גדר אבן,קיר
- גדר אבן קיר אבן גדר\ בטון
- שפת ואדי
- מדרון עליון\ שיפוע סבעי
- עץ
- נקודת גובה אופיינית (12.85)
- קו גובה משני (0.5, 0.5 מ')
- קו גובה ראשי (2.5, 2.5, 5.0 מ')
- שוחת ביקורת כללית
- עמוד כללי
- ארון כללי
- עמוד תאורה
- עמוד תקשורת
- ע. חשמל עץ
- ע. חשמל בטון
- ע. חשמל תעלה
- ע.חשמל, זוית
- שוחת\ גוב מים
- שוחת ביוב
- שוחת ניקוז
- גוב תקשורת

תרשים התמצאות - קנ"מ 1:30000

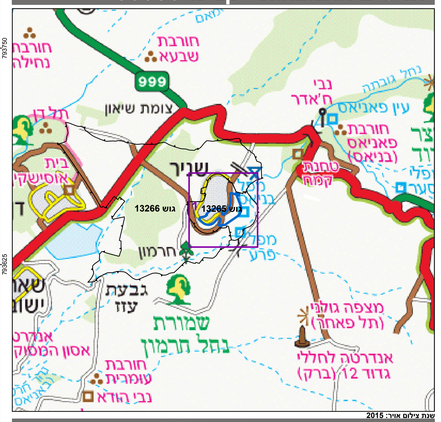

שנת צילום אויר: 2015
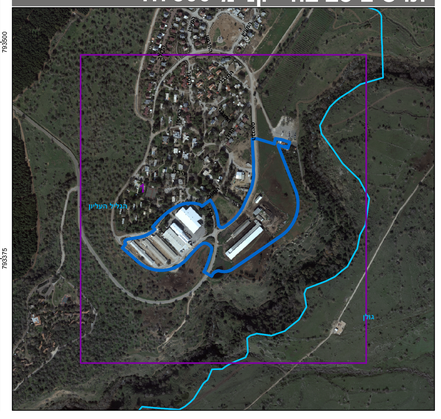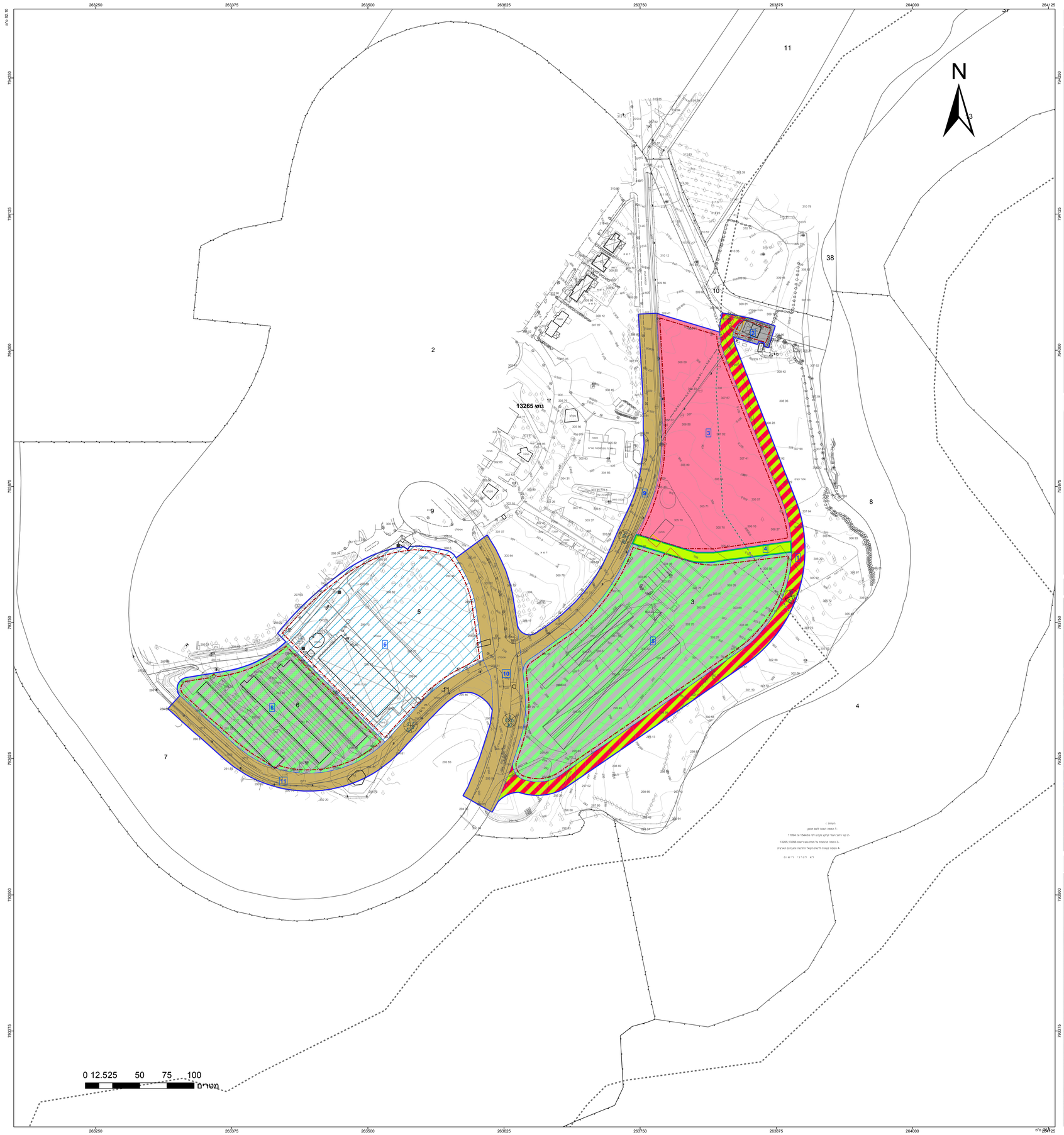
תרשים סביבה - קנ"מ 1:7500