









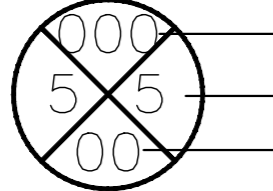
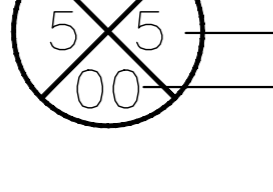
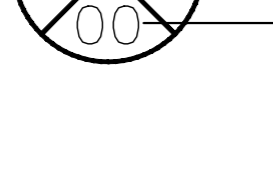
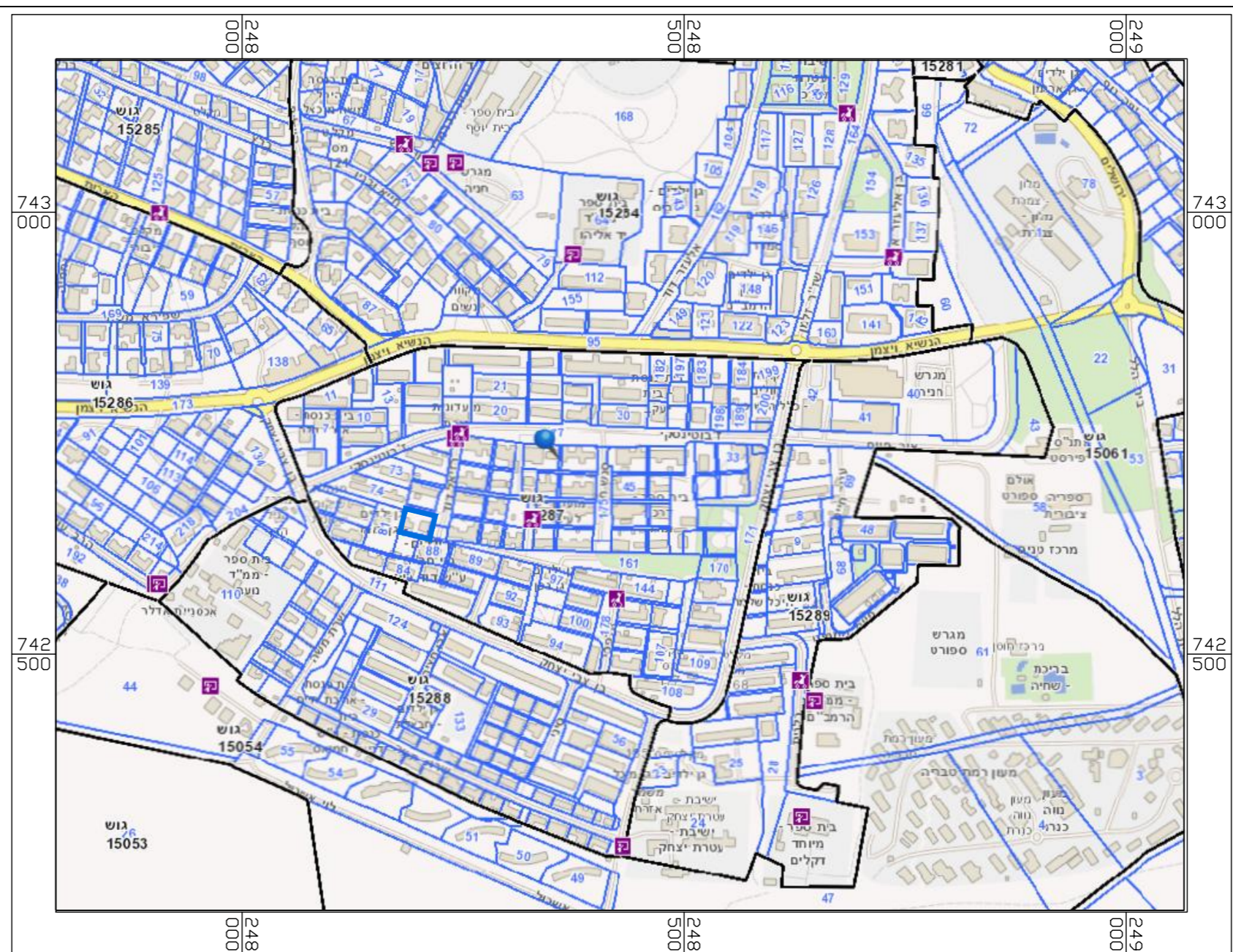


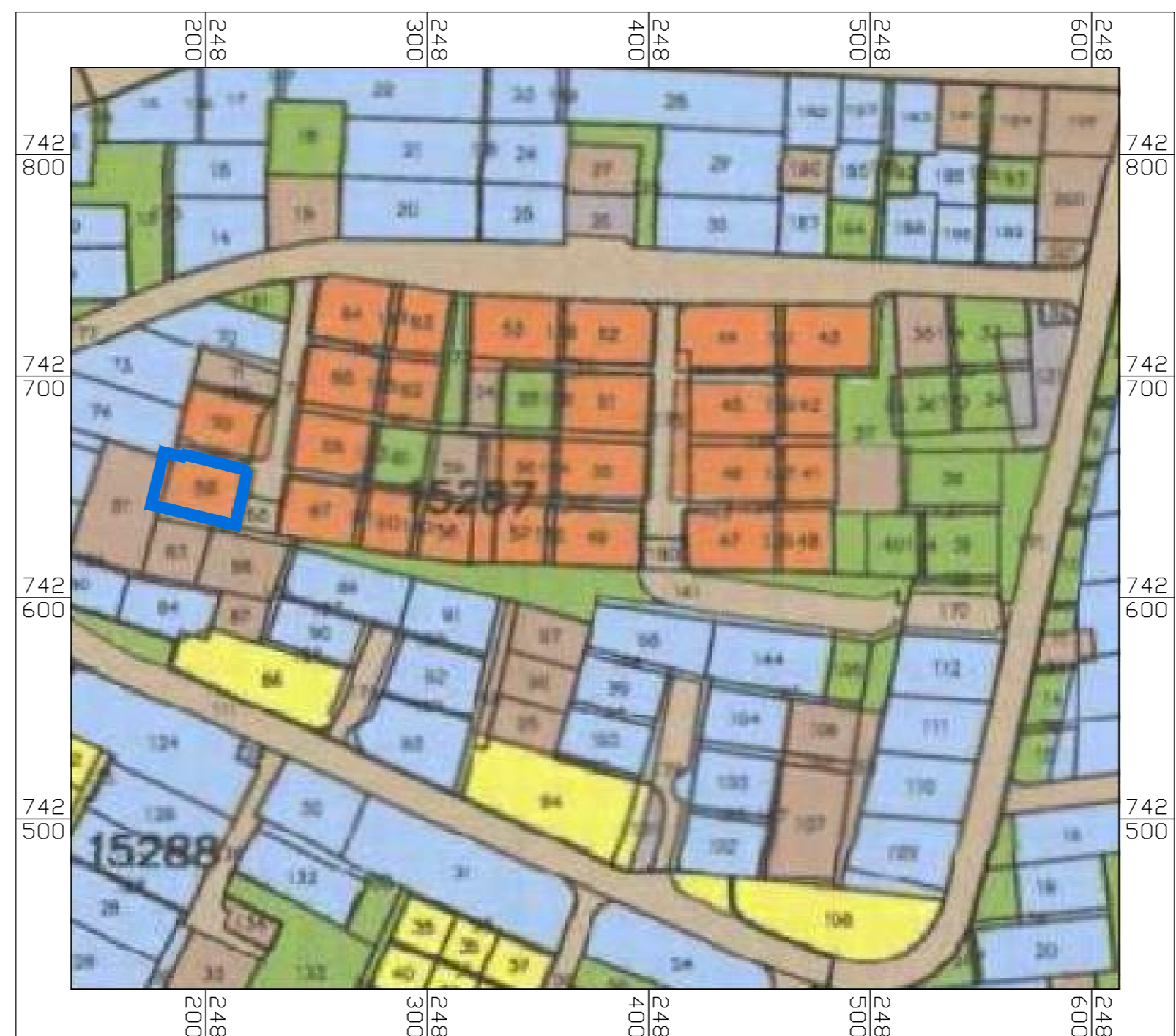
תשריט מצב מאושר קנ"מ 1:250

מקרא מצב מאושר

-  גבול תכנית
 -  מספר גוש
 -  גבול גוש
 -  מספר חלקה
 -  גבול חלקה
 -  מגורים א'
 -  דרך מאושרת
 -  שטח למבני ציבור
 -  דרך משולבת
 -  קו בניין
-
-  מספר הדרך
 -  קווי בנין
 -  רוחב הדרך



תרשים התמצאות קנ"מ 1:5000



תרשים סביבה קנ"מ 1:2500 תכנית מס' ג/18071

חוק התכנון והבנייה, התשכ"ה - 1965
תכנית מפורטת

מס' 207-0405159

שם התכנית

גוש 15287 חלקה 69 - תוספת אחוזי בניה ושינוי בקווי בניין

מצב מאושר

גליון 1 מתוך 1

שם הנספח	קנ"מ
מצב מאושר	1 : 250
תרשים סביבה	1 : 2500
תרשים התמצאות	1 : 5000
תרשים נוסף	-
תמונה נוספת	-

10/06/2018

תאריך

שמות וזחתימות:

עורך התוכנית	שם:	אחמד עואד	זחתימה:
	תאגיד:	משרד אדריכלות ובינוי ערים	
	רשיון מס'	46573	