

תוכנית מס' : 205-0568824

מצב מאושר קנ"מ 1:250

מקרא
מצב מאושר



גבול התכנית



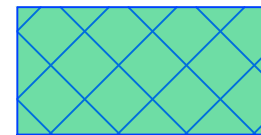
אזור מגורים א'




דרך מאושרת



שטח ציבורי פתוח



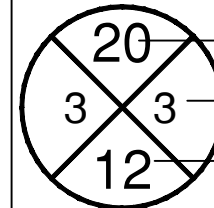
שטח חורש טבעי לשימור



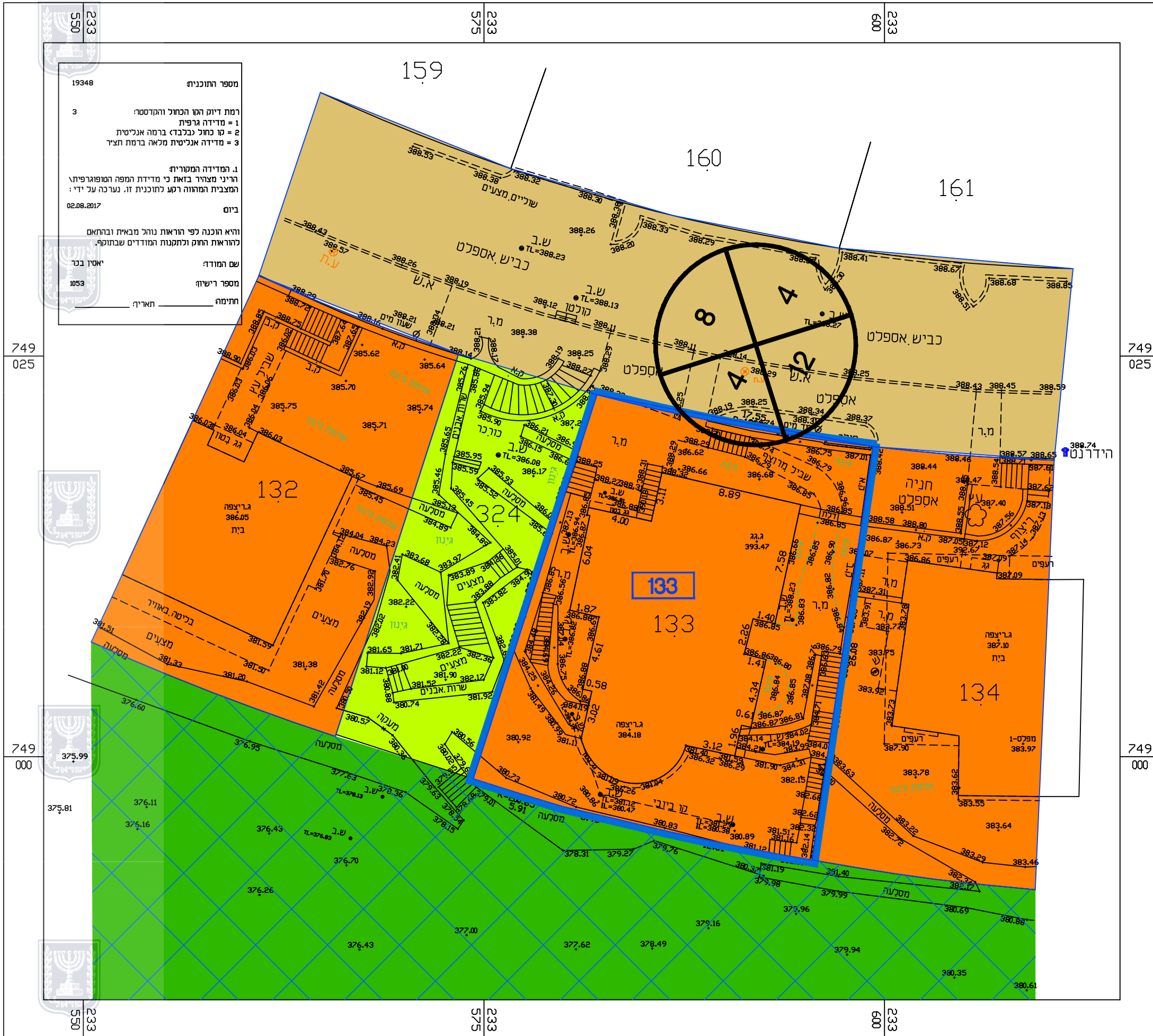
גבול מגרש



מס' מגרש



מספר הדרך
קו בניין
רוחב הדרך



מספר התוכנית 19348
רמת דיוק הגו הכחול והקדסטר: 3
1 = מדידה גרפית
2 = קו כחול (בלבד) ברמה אנליטית
3 = מדידה אנליטית מלאה ברמת תציר

1. המדידה המקורית
הריני מצהיר בזאת כי מדידת המפה הטופוגרפית
המצבית המוחה רק לתוכנית זו, נערכה על ידי:
02.08.2017

ביום
והיא הוכנה לפי הוראות נוהל מבאית ובהתאם
להוראות החוק ולתקנות המודדים שבתוקף.

שם המודד:
מספר רישוד:
חתימה:

749
025

749
025

749
000

749
000

233
575

233
575

600
233

600
233

233
575

233
575