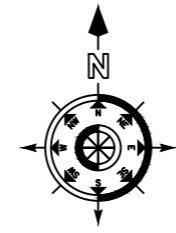
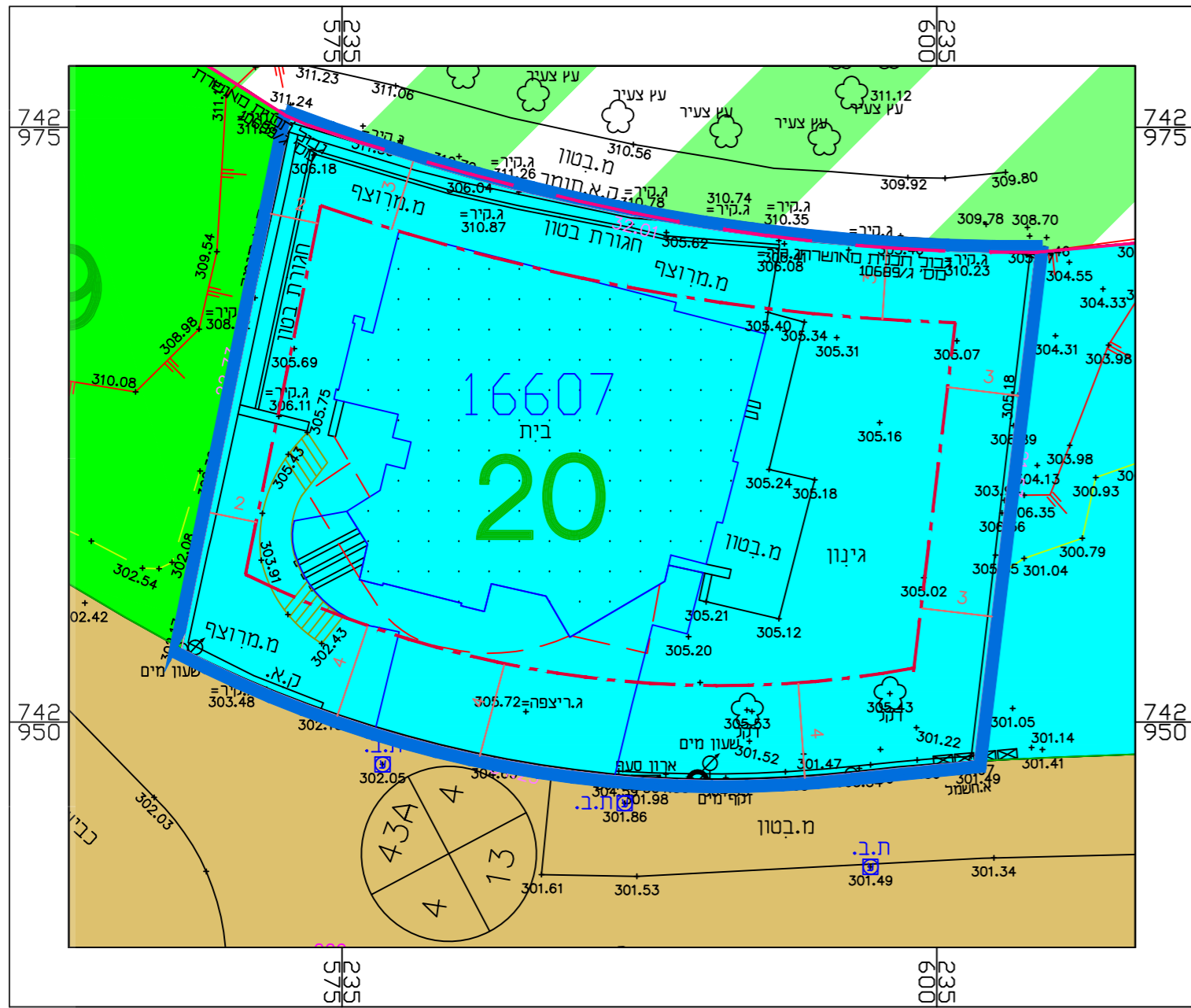










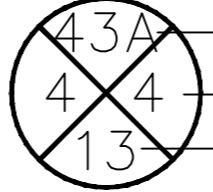




תשריט מצב מאושר קנ"מ 1:250



מקרא
מצב מאושר

-  16607 גבול התכנית
-  מספר גוש
-  גבול גוש
-  20 מספר חלקה רשומה
-  20 גבול חלקה רשומה
-  20 מספר מגרש מאושר
-  מגורים א'1
-  קרקע חקלאית
-  שטח ציבורי פתוח
-  דרך מאושרת
-  גבול תכנית מאושרת מס' 10689/ג
-  מספר הדרך קווי בנין רוחב הדרך

מצב מאושר

תכנית מס' 251-0551903

"שינוי בהוראות וזכויות בניה-טורעאן"

גליון 1 מתוך 1

תחולה	רקע
תיאור	
תאריך עריכת הנספח	02.11.2017
קנ"מ	1:250
תרשימים נוספים	

שמות וזחתימות:

עורך הנספח	שם: אמארה חמדאן	זחתימה:
	תאריך:	