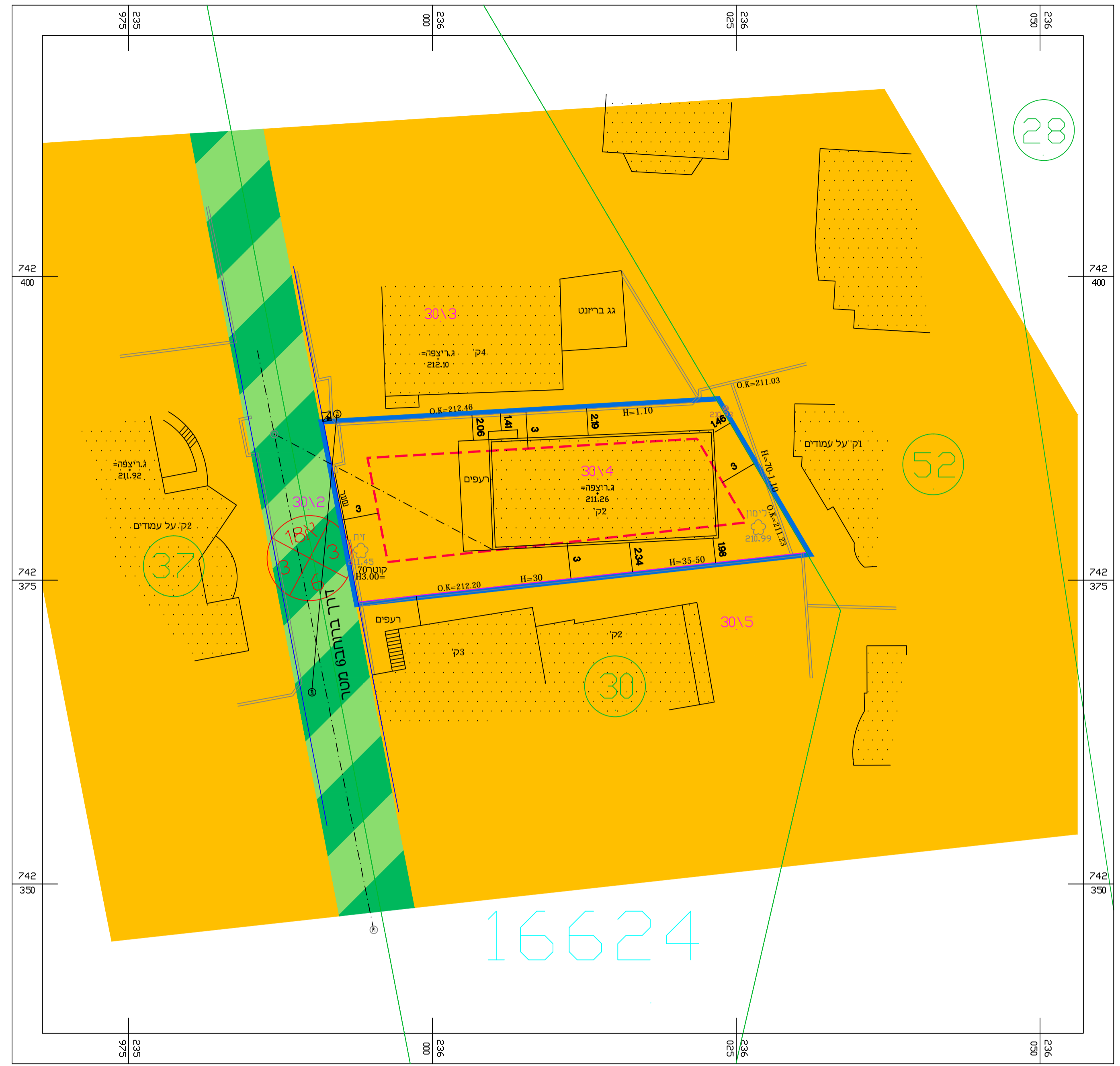
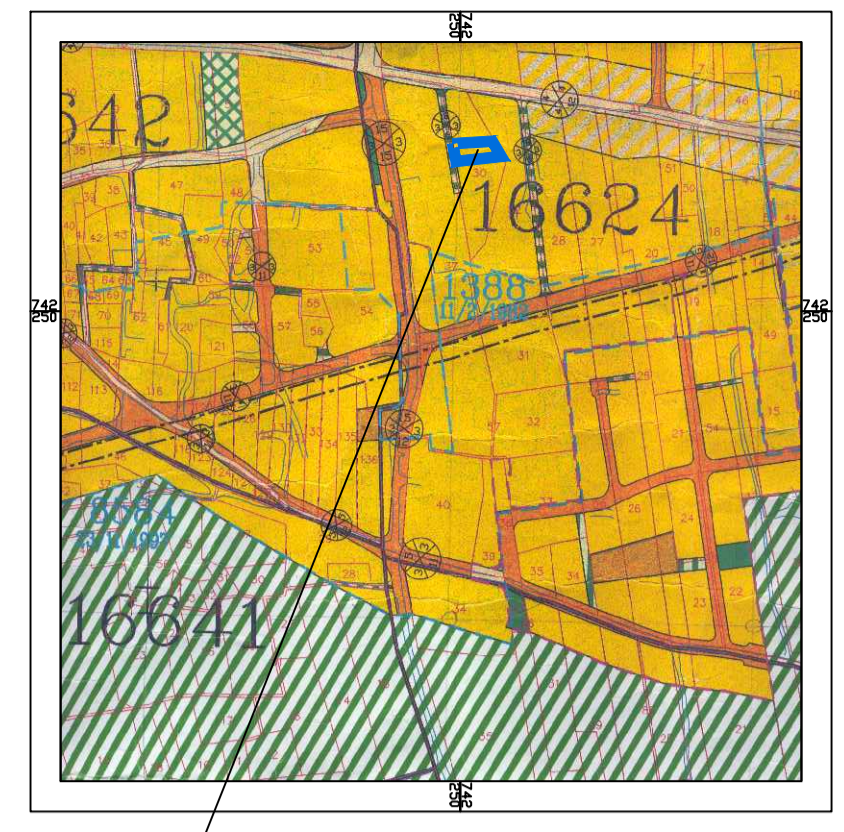
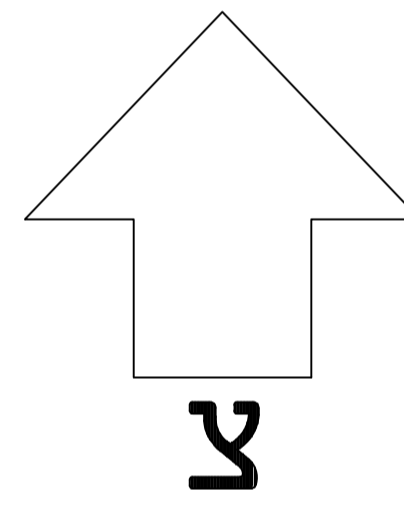


מצב מאושר קנ"מ 1:250

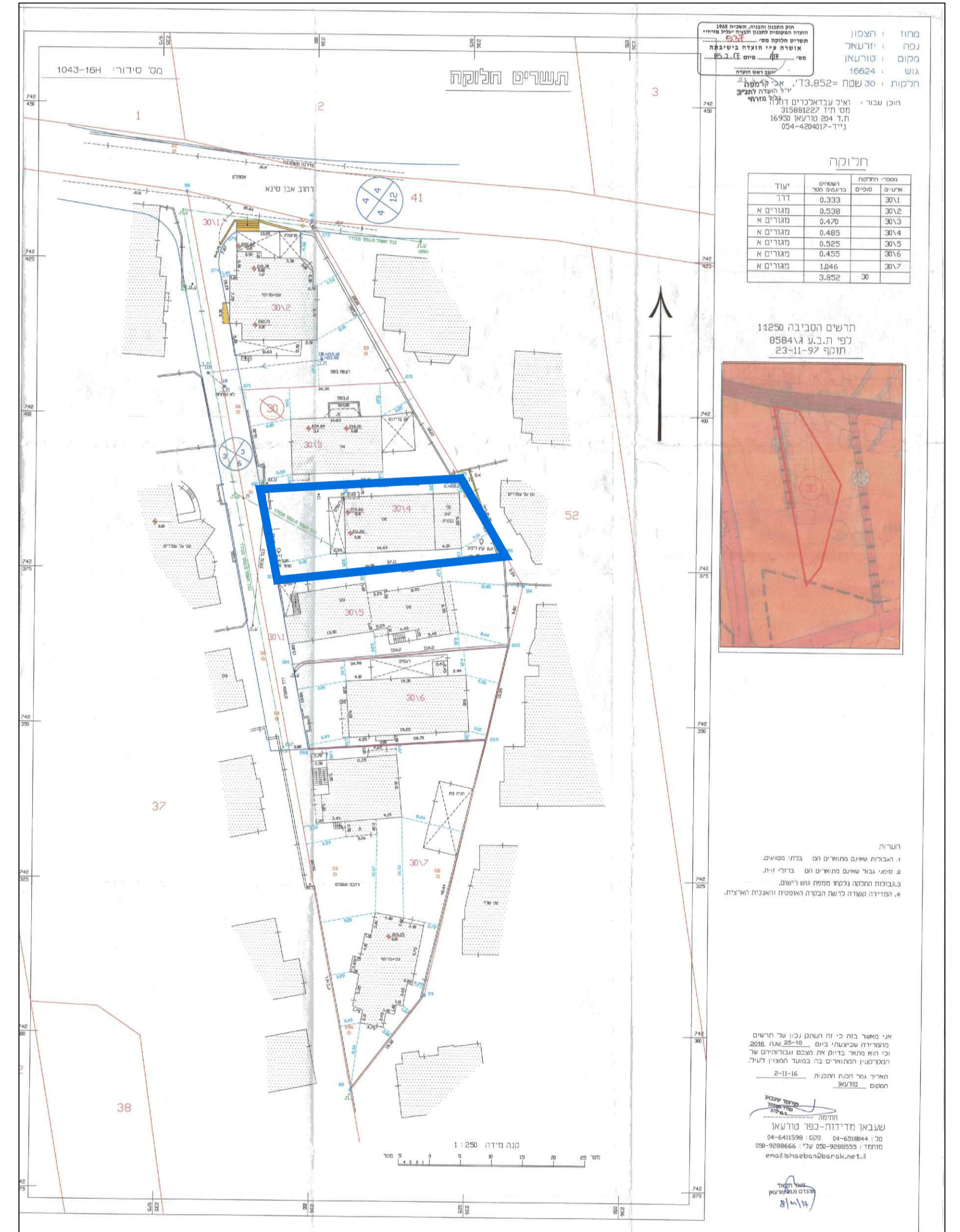


מקרא

	גבול התכנית
	גבול חלקה ומספרה
30/4	מספר מגרש
	קו בנין
	אזור מגורים א יעוד ששנו לפי מאצ"ת
	דרך שירות מוצעת יעוד ששנו לפי מאצ"ת
	מספר הדרך קו בניין רוחב הדרך



תרשים סביבה
על רקע טורעאן ג/8584
-קנ"מ 12500-



גבול תכנית על רקע תכנית 537
חלוקה מאושרת מספר

תכנית מס' 251-0446716

תכנית מפורטת שינוי בקווי בנין בטורעאן

מצב מאושר

איחוד וחלוקה	סמכות ראשית	אופי התכנית
ללא איחוד וחלוקה	ועדה מקומית	תכנית שניתן מכוחה לרוציא היתרים

מחזור :	צפון
מרחב תכנון מקומי :	גליל מזרחי
רשות מקומית :	מ.מ.טורעאן
שטח התכנית :	485 מ"ר
קנה מידה :	1:250

גושים וחלקות בתכנית:			
גוש	סוג הגוש	חלקות בשלטון	חלקי חלקות
16624	מוטדר	-	30

חותמות מוסד התכנון :

שמות וזהימות :	
יזום התכנית	שם: דתלה עורסאן ת.ד: 34424030 סמכת: ת.ד 204 - טורעאן רישוי: 1695000 מחש: 054/4204017 י.ד:
מגיש התכנית	שם: דתלה ואיל ת.ד: 315881227 סמכת: ת.ד 204 - טורעאן רישוי: 1695000 מחש: 054/4204017 י.ד:
בעל חזיונות בקרקע	שם: דתלה ואיל ת.ד: 315881227 סמכת: ת.ד 204 - טורעאן רישוי: 1695000 מחש: 054/4204017 י.ד:
עורך התכנית	שם: טענאן עבד, מ.ר. 33449 ת.ד: 055227102 סמכת: ת.ד 640 - טורעאן רישוי: 1695000 מחש: 04/6418695 י.ד: 050/5364345
מודד	שם: טענאן מוחמד, מ.ר. 670 ת.ד: 20671987 סמכת: ת.ד 64 - טורעאן רישוי: 1695000 מחש: 04/6411598 י.ד: 050/9288555