חוק התכנון והבנייה, התשכ"ה - 1965

תכנית מפורטת

מס' 255-0266585

ג/ 22113 - חלקה צבאית - בית עלמין ג'ת

תשריט מצב מוצע	גיליון 1 מתוך 1
מחוז	צפון
מרחב תכנון מקומי	מעלה הגליל
רשות מקומית	יאנוח-ג'ת
ישוב	
תכנית בסמכות	מחוזית
איחוד וחלוקה	ללא איחוד וחלוקה
היתרים או הרשאות	תכנית שמכוחה ניתן להוציא היתרים או הרשאות
מונה תדפיס התשריט	7
מועד הפקה	11/03/2018 11:30
שטח התכנית	3.892 דונם קנה מידה 1:500

אישורים

שמות*

מגיש התכנית	חברה/תאגיד ממשלתי תאגיד: משרד הבטחון - היחידה להנצחת החייל
עורך ראשי	חנוך יעקב שפירא תאגיד: חנוך שפירא אדריכלים בע"מ

בעלי ענין בקרקע*

בבעלות מדינה	תאגיד: רשות מקרקעי ישראל
חוכר	תאגיד: משרד הבטחון - היחידה להנצחת החייל

טבלת גושים וחלקות*

מספר גוש	חלק/ כל הגוש	מספרי חלקות בשלמותן	מספרי חלקות בחלקיותן
18743	חלק		47,103
18744	חלק		37
18752	חלק		76-77

* הרשימה המלאה מפורטת בהוראות התכנית / בהודעה שפורסמה בעיתונות וברשומות

הריני מצהיר בזאת כי המפה הטופוגרפית/המצבית המהווה רקע לתכנית זו, נערכה על ידי ביום 22.11.2017 והיא הוכנה לפי הוראות נוהל מבא"ת ובהתאם להוראות החוק ולתקנות המודדים שבתוקף. ד"יוק הקו הכחול והקדסטר:
מדידה גרפית

נאהי קבלאן	1007		
שם המודד	מספר רשיון	חתימה	תאריך

גרסת מערכת 12.2015

מקרא

גבול תכנית
תא שטח ומספרו
גבול גוש ומספרו 1234 גוש
גבול חלקה ומספרה 5
רוחבת דרך
מספר הדרך
קו בנין
חתם הדרך

דרך מאושרת
דרך מוצעת
בית קברות
אתר עתיקות/אתר הסטורי

מקרא מפת מדידה

מקרא:

מבנה
צריף\סככה\חממה
אספלט
אבן שפה
דרך עפר
גדר תיל \ רשת
גדר אבן\קיר
גדר אבן\ קיר אבן\ גדר\ בטון
שפת ואדי
מדרון עליון\ שיפוע טבעי
עץ
12.85 נקודת גובה אופיינית
קו גובה משני (0.5, 1.0 מ')
123 קו גובה ראשי (2.5, 5.0, 1.0 מ')
שוחת ביקורת כללית
עמוד כללי
ארון כללי
עמוד תאורה
עמוד תקשורת
ע. חשמל עץ
ע .חשמל בטון
ע. חשמל תעלה
ע.חשמל, דוית
שוחת\ גוב מים
שוחת ביוב
שוחת ניקוז
גוב תקשורת

תרשים התמצאות - קנ"מ 1:12000

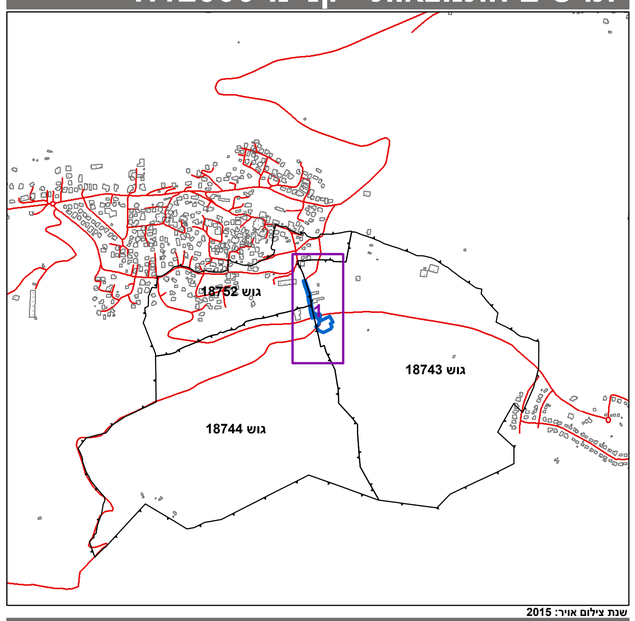

שנת צילום אויר: 2015
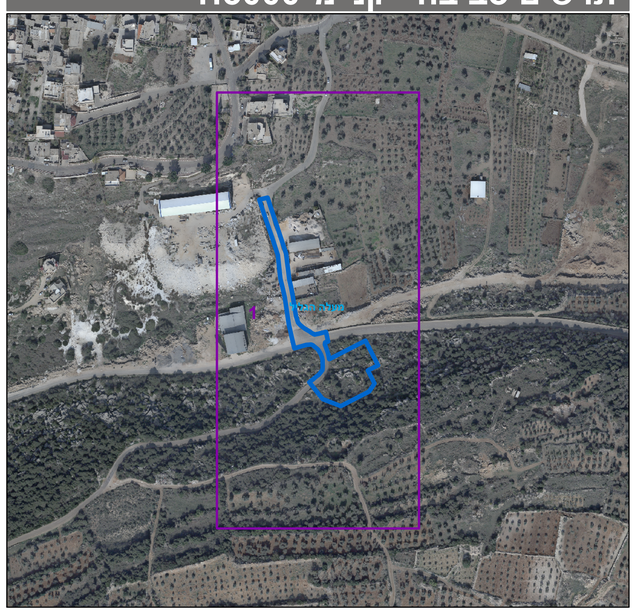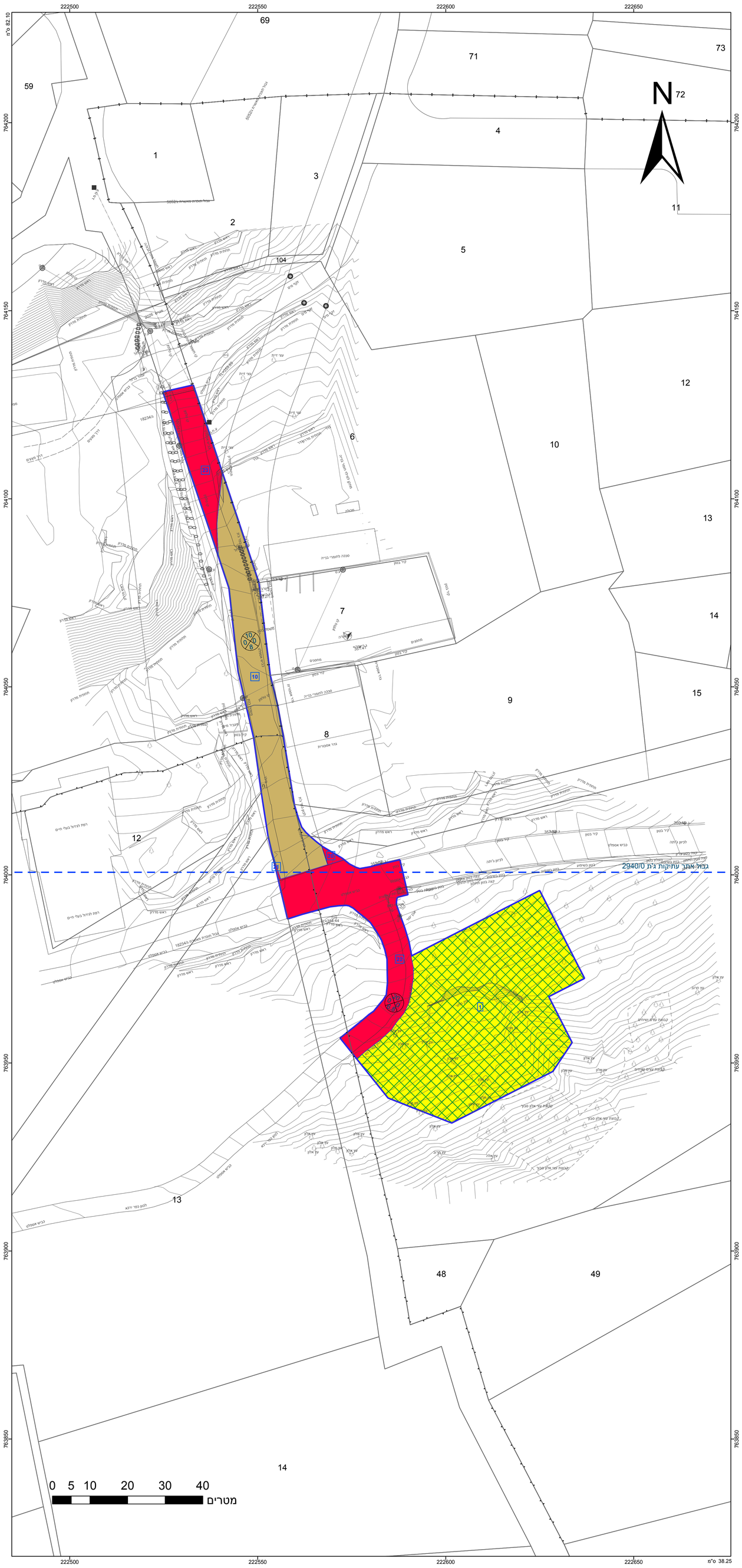
תרשים סביבה - קנ"מ 1:3000