

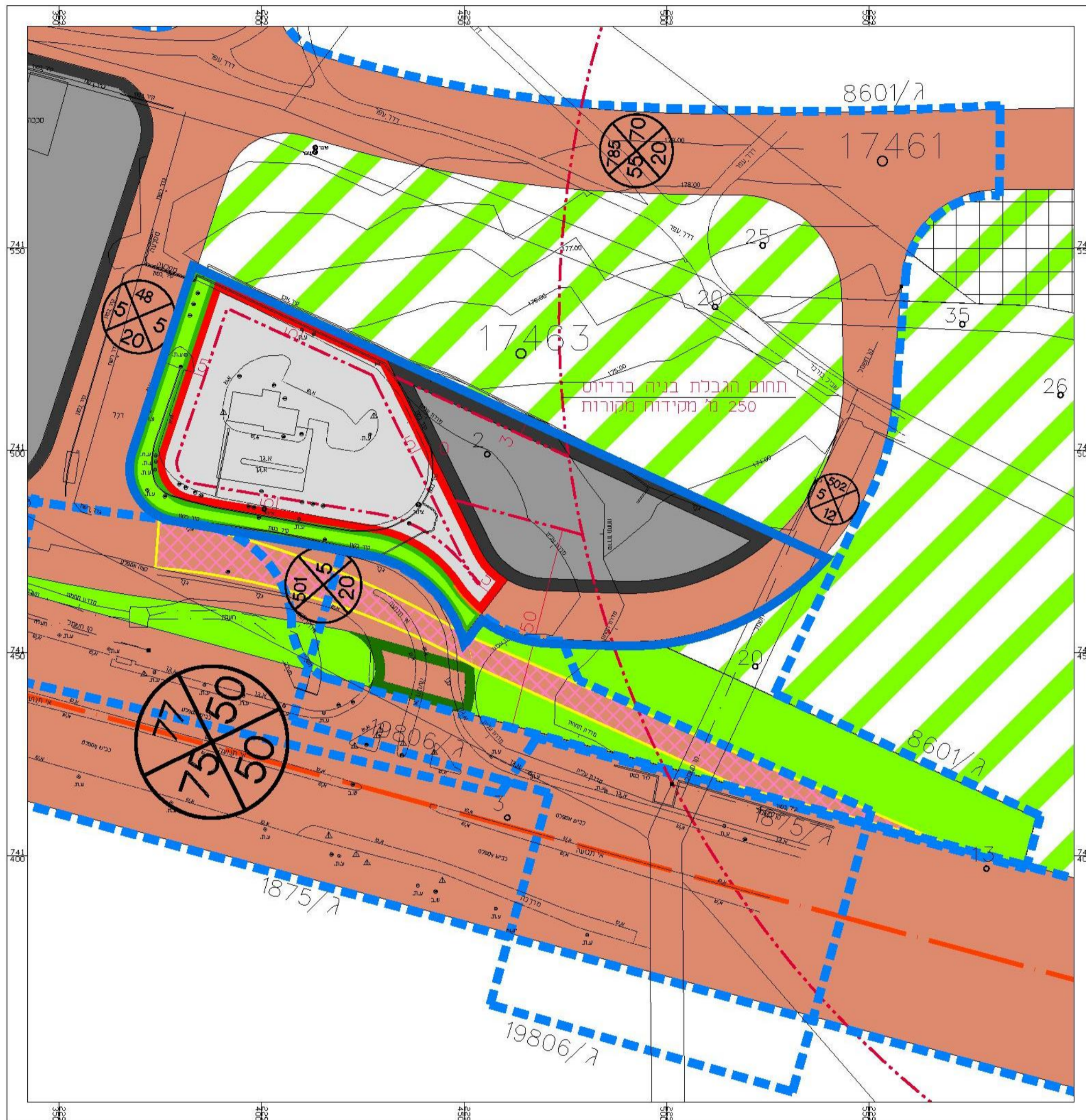
מצב מאושר

נספח לתכנית מס' 257-0605881

שינוי בהוראות וזכויות בניה





















גליון 1 מתוך 1

תחולה	רקע
תיאור	תכנית מצב מאושר
תאריך עריכת הנספח	03/01/2018
קנ"מ	1:1000
שמות וחתימות:	
עורך הנספח	שם: גסאן עבוי
	תאגיד: משרד להנדסה אזרחית וקונסטרוקציה
חתימה:	



מצב מאושר
קנ"מ 1:1000

מקרא מצב מאושר

-  שטח פרטי פתוח
-  שטח ציבורי פתוח
-  אזור חקלאי
-  דרך קיימת ומאושרת
-  אזור תחנת תדלוק
-  אזור מסחרי ומשרדים
-  רמפה עתידית
-  דרך זמנית קיימת
-  שמורת יער
-  גבול מגבלות בניה
-  גבול התכנית
-  גבול תכנית מאושרת
-  קו בניין
-  ציר הדרך
-  גבול גוש
-  מספר גוש
-  מספר חלקה
-  מס' הדרך
-  קו בניין
-  רוחב הדרך

