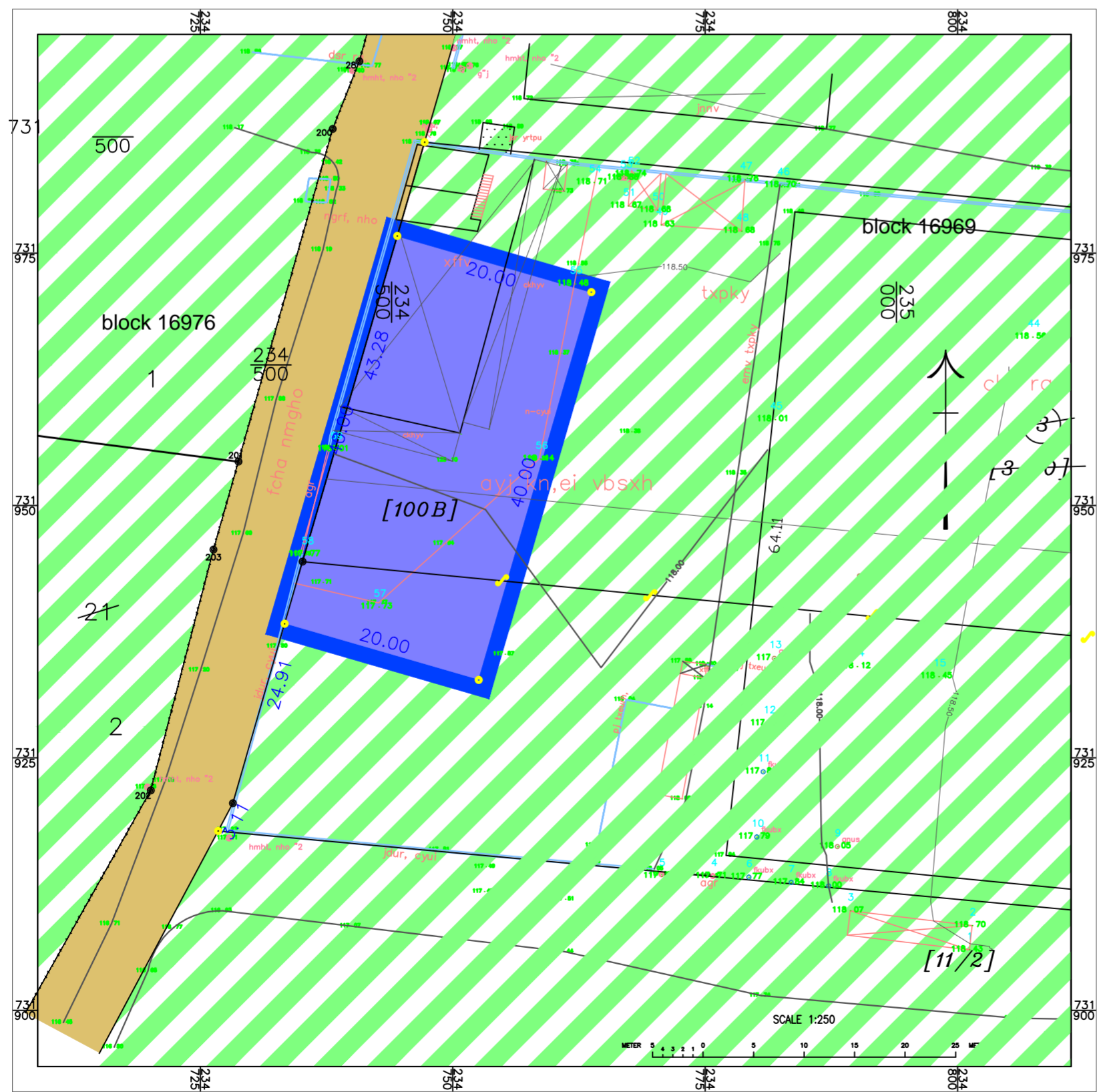


732
000

732
000



731
500

731
500

תכנית מפורטת

251-0475012


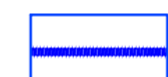





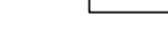
ביטול שטח למתקן הנדסי
 דבוריה
 ג\23301

מצב מאושר גליון 1 מתוך 1

שם הנספח	קני"מ
מצב מאושר	1500
תרשים סביבה	12500
תרשים נוסף	
תרשים נוסף	
תמונה נוספת	

תאריך 05.05.2017

מקרא :

-  גבול התכנית
-  גבול תוכנית מאושרת
-  מתקן הנדסי
-  שטח חקלאי
-  דרך מאושרת
-  מס' הדרך
-  קו בניין
-  רוחב הדרך

שמות וחתימות:

עורך התוכנית	שם: אדריכל אחמד זועבי	חתימה:
	תאריך: --	