חוק התכנון והבנייה, התשכ״ה - 1965
תכנית מתאר מקומית

מס׳ 209-0414920

ג\ 23306
שינוי יעוד לנחלה
78- מושב מירון

מצב מאושר

קנ״מ	שם הנספח
1:500	מצב מאושר
1:10.000	תרשים סביבה כללי
1:1.500	גושים חלקות
1:1.500	מתוך תכנית 209-0263913

תאריך	22/2/2022

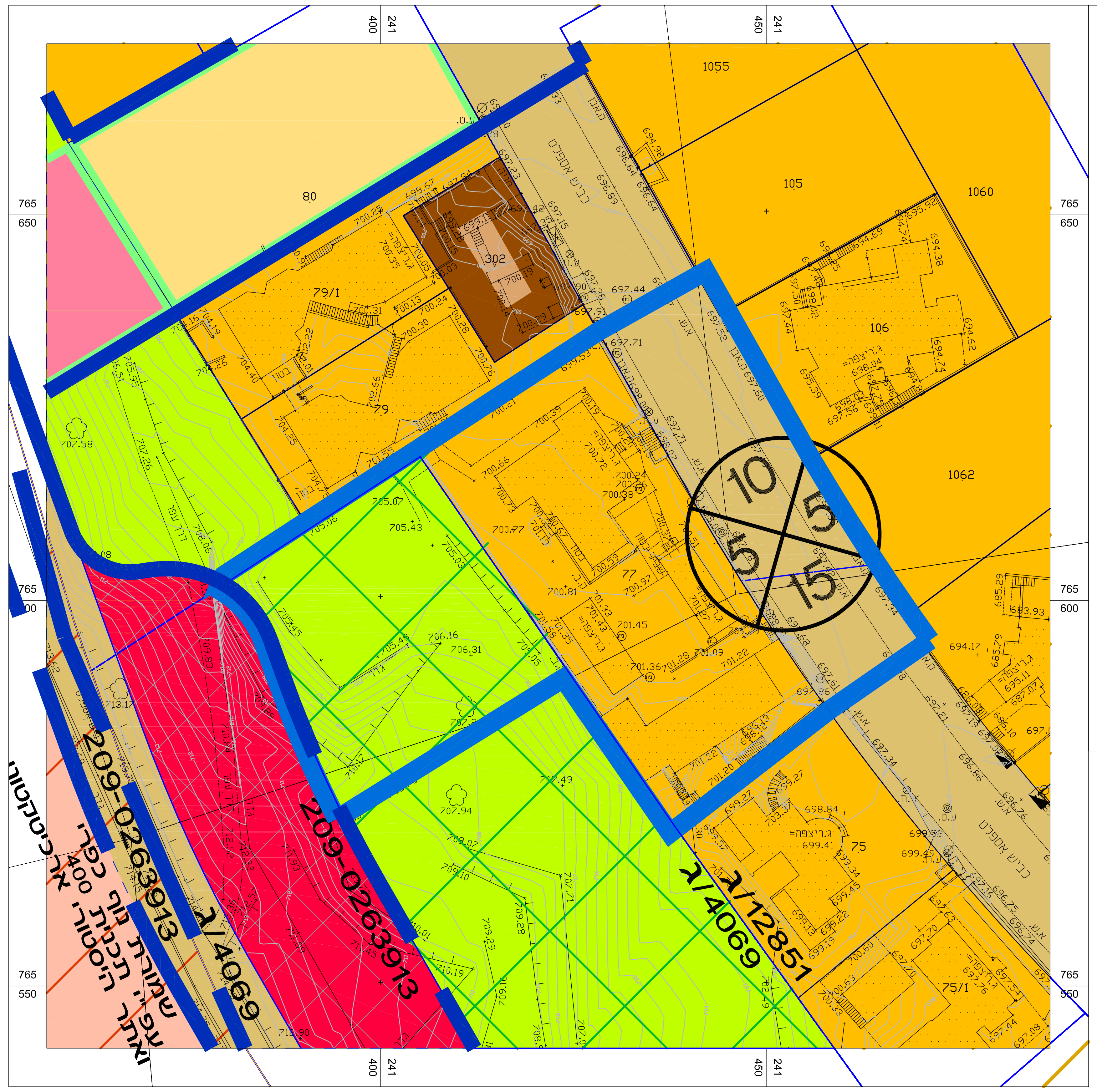

209-0263913
ג/4069
ג/12851
10
5
5
15
80
302
105
106
1060
1062
1055
79/1
79
75
75/1
77

מצב מאושר , קנ״מ 1:500

מצב מאושר
מקרא

- ▬ גבול ומס׳ תכנית מאושרת
- ▬ גבול מרחב תכנון / גבול התכנית
- 🟪 תעשיה ואחסנה
- 🟫 דרך מאושרת
- ▨ עתיקות
- 🟧 מגורים א׳ עפ״י תכנית ג/12851
- ▨ קרקע חקלאית
- ▨ חניון
- גבול גוש
- גבול חלקה
- שטח עתיקות/הסטורי לשימור
- 17623 מספר גוש
- 3 מספר חלקה
- 000 מספר דרך
- 5 5 קו בניין
- 00 רוחב דרך

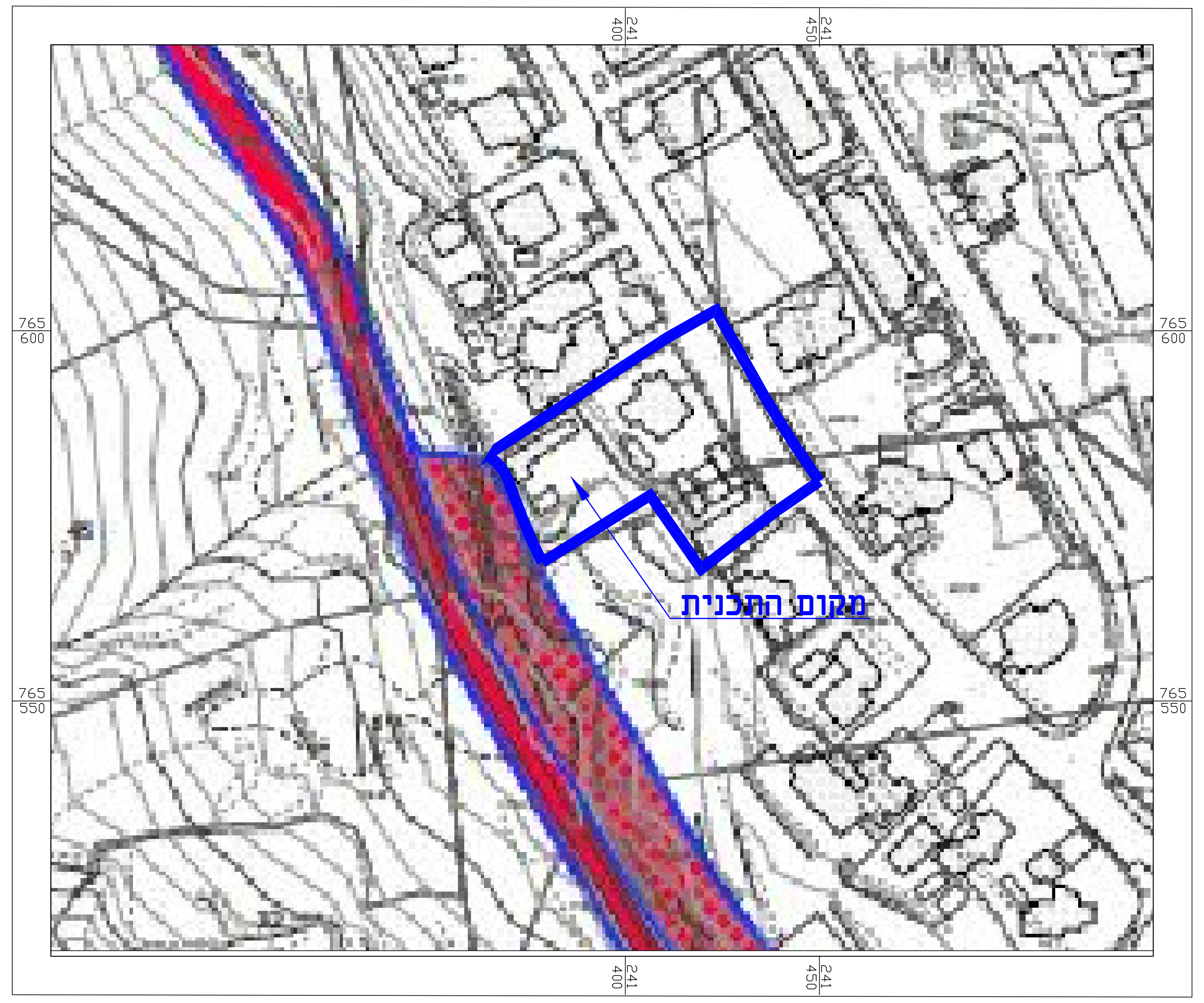

מקום התכנית

מתוך תכנית 209-0263913 קנ״מ 1:1500

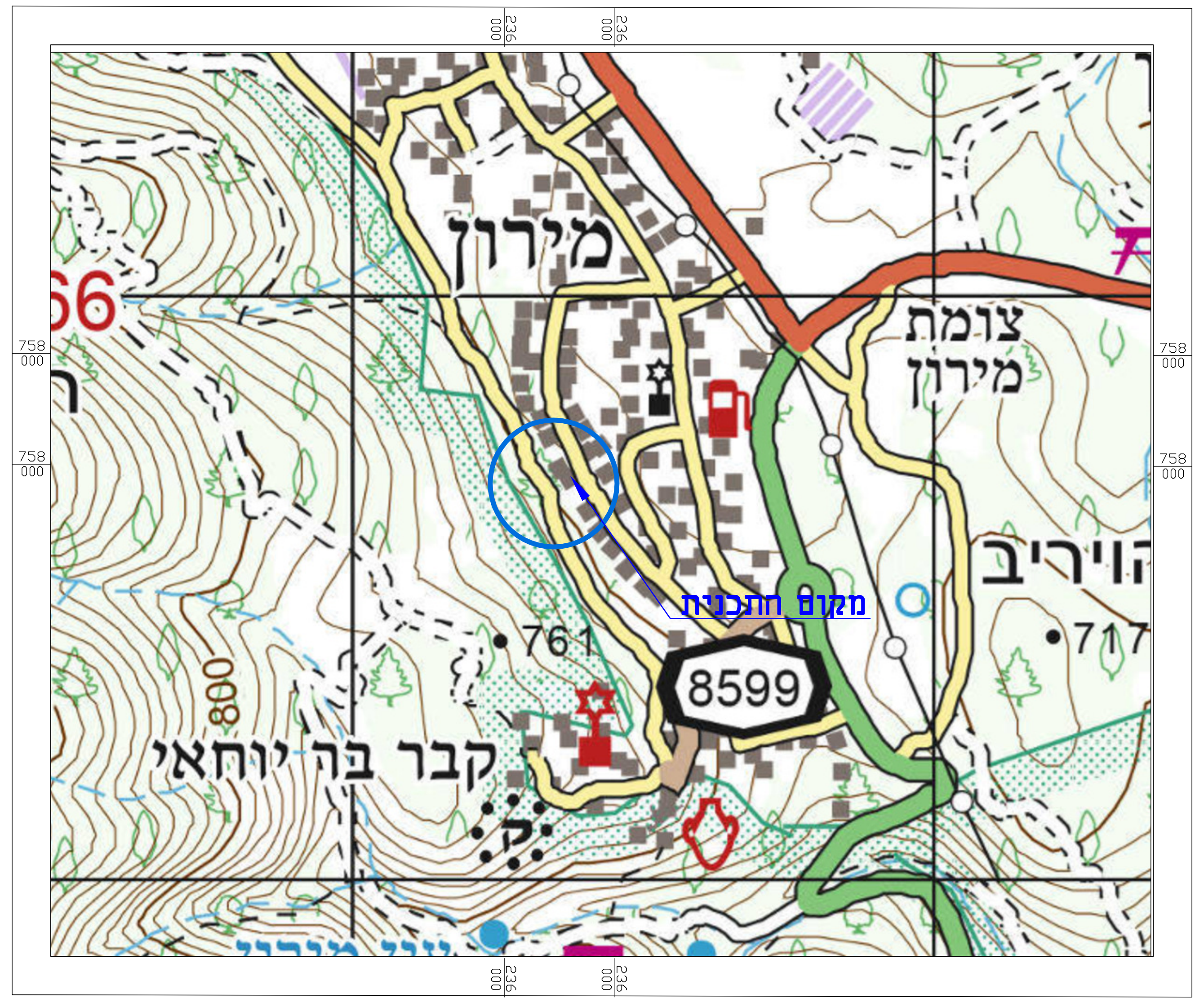

מירון
צומת מירון
הוריב
קבר בר יוחאי
מקום התכנית
8599
761
717
800

תרשים סביבה כללי , קנ״מ 1:10000

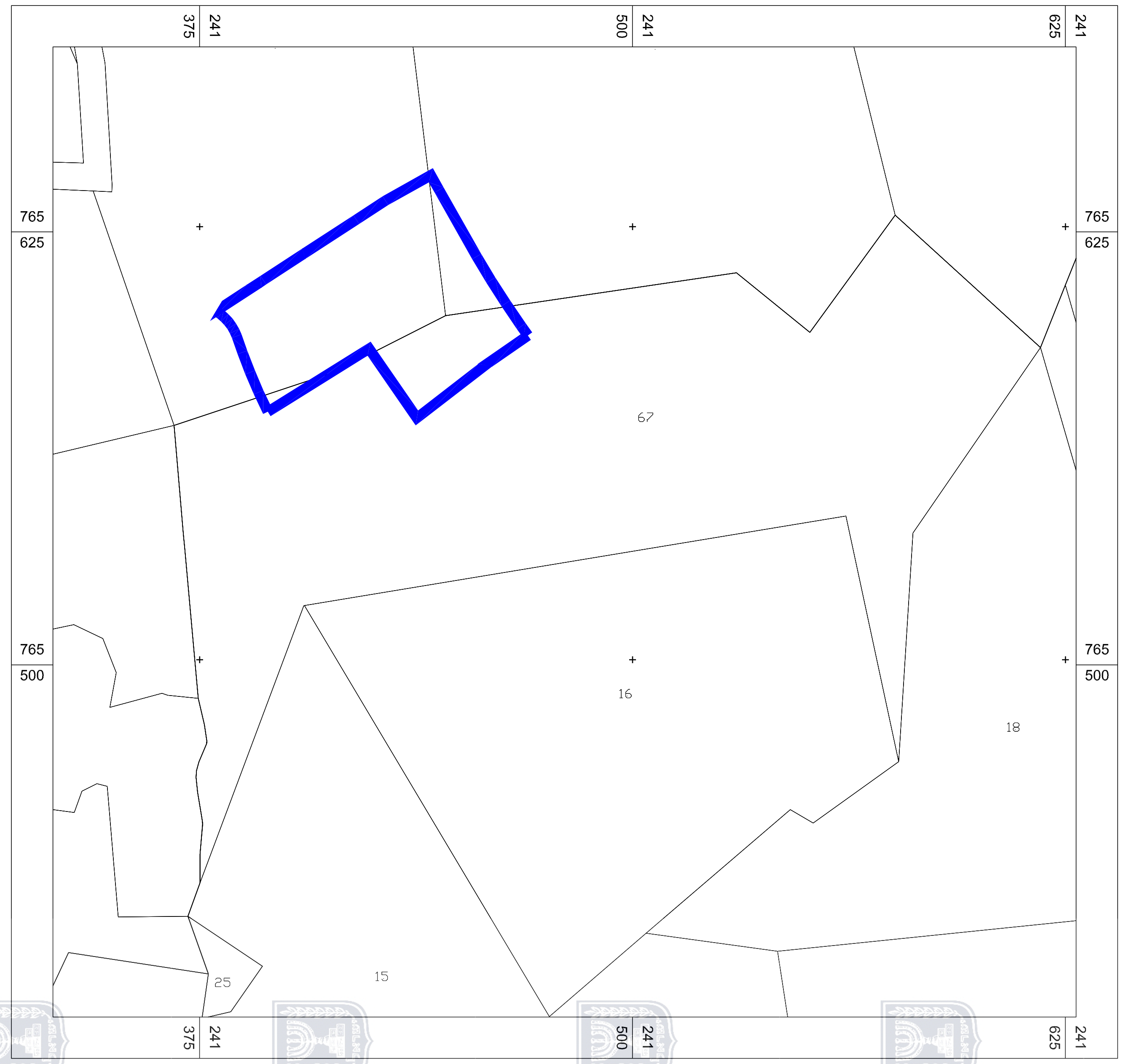

67
16
18
15
25

גושים חלקות , קנ״מ 1:5000

שמות וחתימות:

עורך התוכנית	שם: איתי זהבי תאגיד: איתי זהבי אדריכלים בע״מ	חתימה:

תכנית 209-0414920 22/02/2022 11:52:20 נספח מצב מאושר מצב מאושר