חוק התכנון והבנייה, התשכ"ה - 1965

תכנית מתאר מקומית

מס' 262-0289199

ג/22158 מתחמים E1 E2 E3 בדיר חנא

תשריט מצב מוצע	גיליון 1 מתוך 1
מחוז	צפון
מרחב תכנון מקומי	לב הגליל
רשות מקומית	דיר חנא
ישוב	דיר חנא
תכנית בסמכות	מחוזית
איחוד וחלוקה	תכנית הקובעת הוראות לעריכת איחוד וחלוקה בתכנית עתידית הנגזרת מתכנית זו
היתרים או הרשאות	תכנית שמכוחה ניתן להוציא היתרים או הרשאות
מונה תדפיס התשריט	14
מועד הפקה	02/10/2018 11:06
שטח התכנית	129.384 דונם
קנה מידה	1:1250

אישורים

שמות*

מגיש התכנית	ועדה מקומית תאגיד: הועדה המקומית לתו"ב לב הגליל
עורך ראשי	עמוס ג'ינו תאגיד: נציג ארגונים מקצועיים
יזם	ועדה מקומית תאגיד: הועדה המקומית לתו"ב לב הגליל

בעלי ענין בקרקע*

בבעלות מדינה	תאגיד: רשות מקרקעי ישראל

טבלת גושים וחלקות*

מספר גוש	חלק/ כל הגוש	מספרי חלקות בשלמותן	מספרי חלקות בחלקיותן
19409	חלק	16-17,35-45,55-58,62-72,75	11-12,54,59-60,74
19411	חלק	1-4,6-14,78	5,15,19-21,23,72
19413	חלק		26,54

* הרשימה המלאה מפורטת בהוראות התכנית / בהודעה שפורסמה בעיתונות וברשומות

הריני מצהיר בזאת כי המפה הטופוגרפית/המצבית המהווה רקע לתכנית זו, נערכה על ידי ביום 25.5.2016 והיא הוכנה לפי הוראות נוהל מבא"ת ובהתאם להוראות החוק ולתקנות המודדים שבתוקף. דיוק הקו הכחול והקדסטר:
קו כחול (בלבד) ברמה אנליטית

מוניב בדארנה	1134		
שם המודד	מספר רשיון	חתימה	תאריך

גרסת מערכת 12.2015

מקרא

גבול תכנית
תא שטח ומספרו
גבול גוש ומספרו
גבול חלקה ומספרה
רוחות דרך
מספר הדרך
קו בנין
חתם הדרך

- דרך משולבת
- דרך מוצעת
- דרך מאושרת
- שטח ציבורי פתוח
- מבנים ומוסדות ציבור
- מגורים ב
- דרך/מסילה לביטול

מקרא מפת מדידה

מקרא:

- מבנה
- צריף\סככה\חממה
- אספלט
- אבן שפה
- דרך עפר
- גדר תיל \ רשת
- גדר אבן\קיר
- גדר אבן\ קיר אבן\ גדר\ בטון
- שפת ואדי
- מדרון עליון\ שיפוע טבעי
- עץ
- נקודת גובה אופיינית
- קו גובה משני (1.0, 0.5 מ')
- קו גובה ראשי (5.0, 2.5, 1.0 מ')
- שוחת ביקורת כללית
- עמוד כללי
- ארון כללי
- עמוד תאורה
- עמוד תקשורת
- ע. חשמל עץ
- ע .חשמל בטון
- ע. חשמל תעלה
- ע.חשמל, זוית
- שוחת\ גוב מים
- שוחת ביוב
- שוחת ניקוז
- גוב תקשורת

תרשים התמצאות - קנ"מ 1:30000

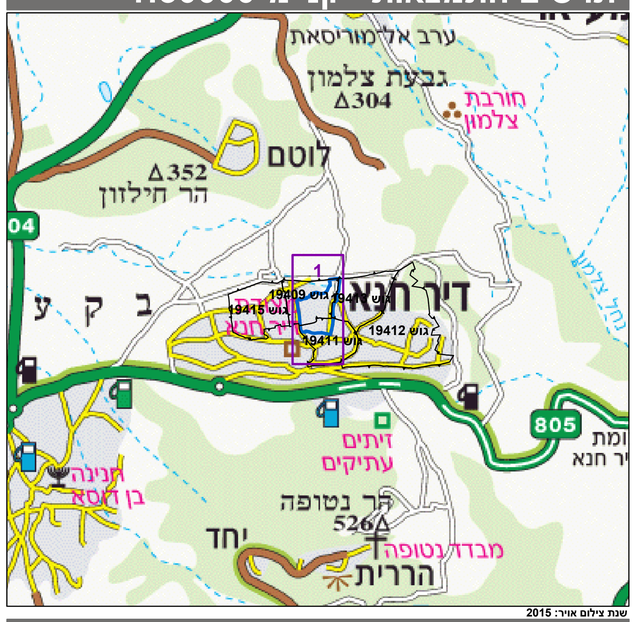

שנת צילום אויר: 2015
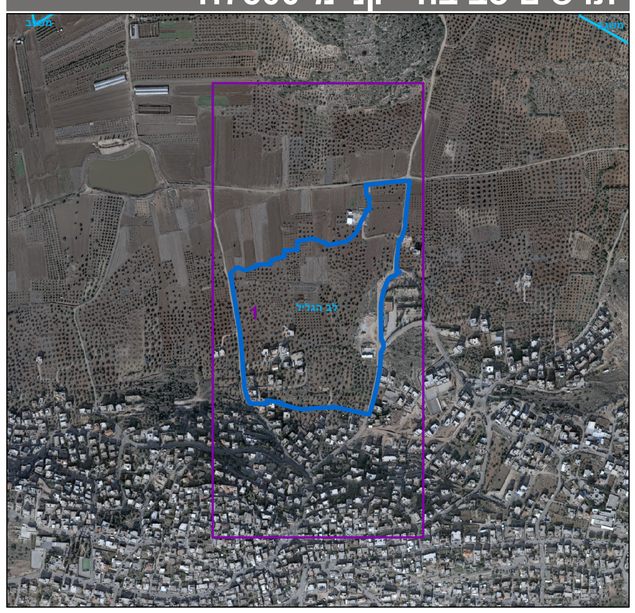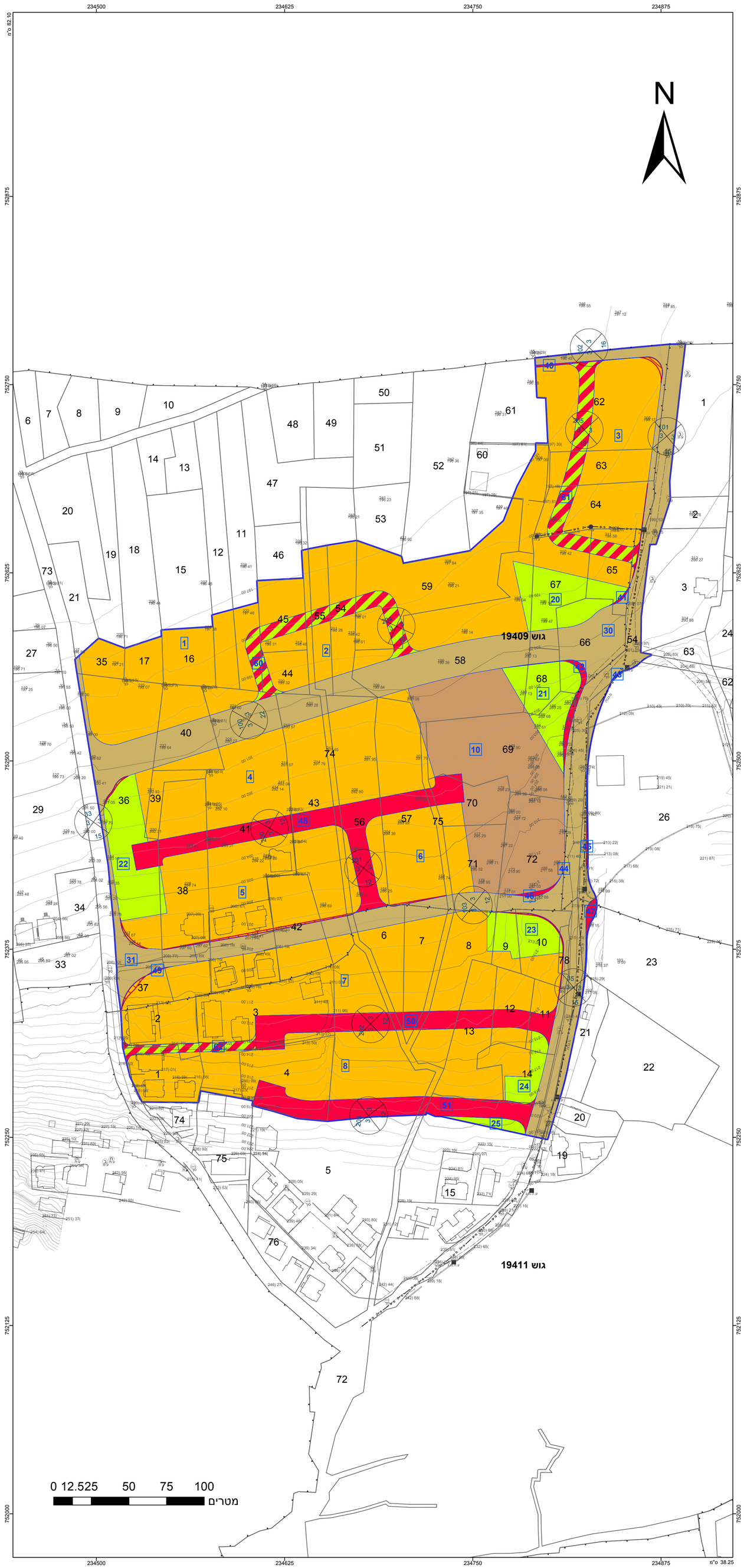
תרשים סביבה - קנ"מ 1:7500