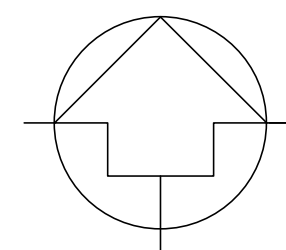


# מצב מאושר






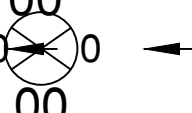
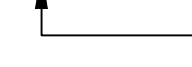
קנ"מ 1 : 250

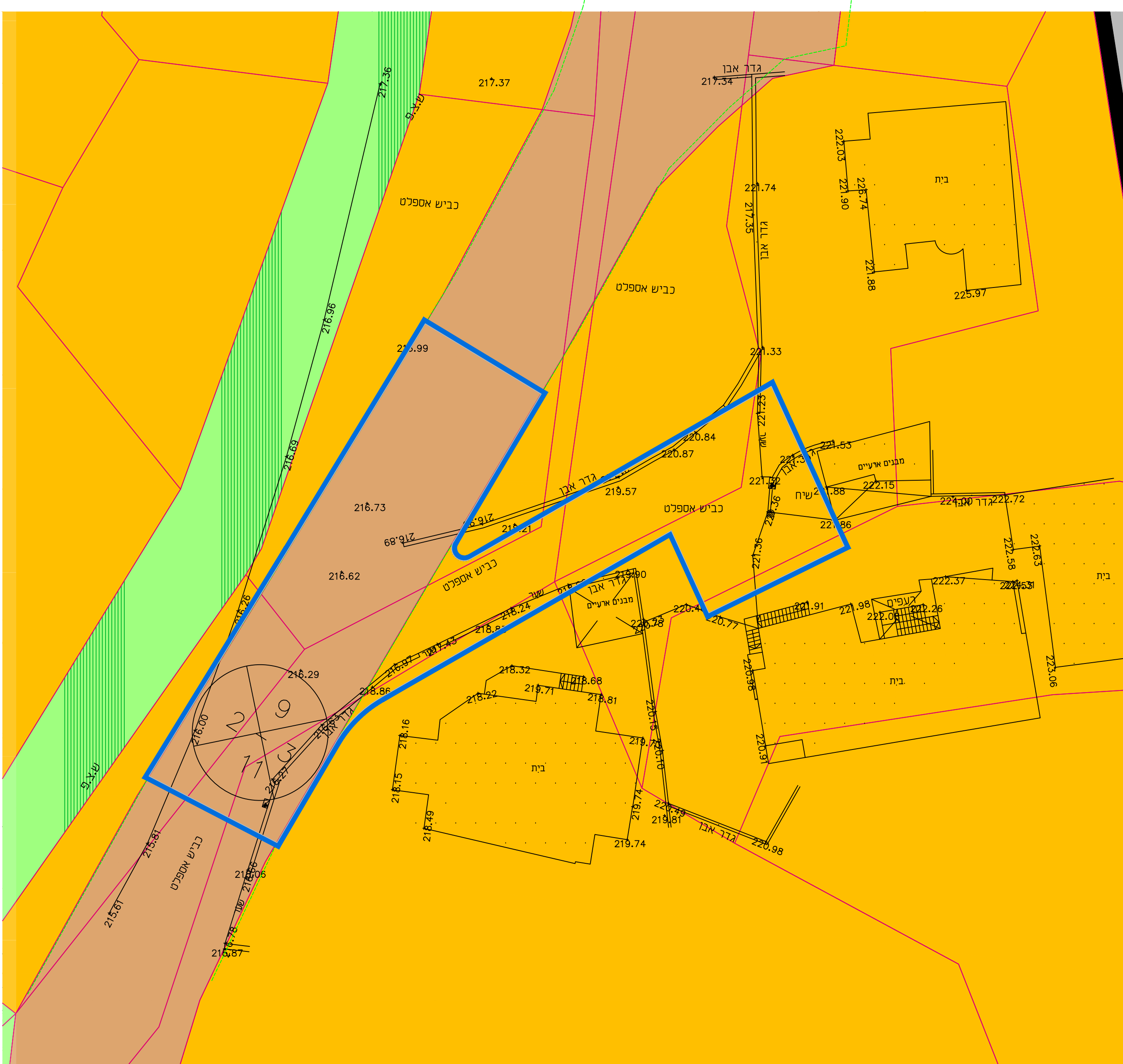


מפה מצבית טופוגרפית  
ק.נ.מ. 1:250

מחוז: הצפון  
נפה: יזרעאל  
מקום: טורעאן  
גוש: 16636  
חלקות: 44,47,46,36,60  
הוכן עבור: מ.מ. טורעאן

מקרא:

-  דרך קיימת מאושרת
-  מגורים א
-  מעבר להולכי רגל
-  גבול גוש
-  מס' הדרך
-  קו בנין
-  רוחב הדרך



מספר התוכנית: survey\_16636

רמת דיוק המדידה והמדסטר: 2

1 = מדידה גרפית  
2 = קו כחול נכלבד ברמה אנליטית  
3 = מדידה אנליטית מלאה ברמת תציר

1. המדידה המקורית:  
הריני מצהיר בזאת כי מדידת המפה הטופוגרפית/ המצבית המהווה רקע לתוכנית זו, נערכה על ידי:

ביום 1-3-2018

והיא הונחה לפי הוראות נוהל מבאית ובהתאם להוראות החוק וכתקנות המודדים שבתוקף.

שם המודד: עומר עדוי  
מספר רישיון: 1096  
חתימה: \_\_\_\_\_ תאריך: \_\_\_\_\_

חוק התכנון והבנייה, התשכ"ה - 1965 <b>תכנית מפורטת</b>	
<b>מס' 251-0270744</b>	
<b>שם התכנית</b> התווית דרך גישה למגרשים בטורעאן ג\23310	
<b>תשריט מצב מאושר גליון __ מתוך __</b>	
<b>מחוז</b>	צפון
<b>מרחב תכנון מקומי</b>	הגליל המזרחי
<b>רשות מקומית</b>	מועצה מקומית טורעאן
<b>ישוב</b>	טורעאן
<b>תאריך</b>	01-05-2018
<b>שם הנספח</b>	קנ"מ
<b>מצב מאושר</b>	1:250
<b>תרשים סביבה</b>	-
<b>תרשים נוסף</b>	-
<b>תרשים נוסף</b>	-
<b>תמונה נוספת</b>	-
<b>שמות וזחתימות:</b>	
<b>עורך התוכנית</b>	שם: <b>אסעד סלאמה</b> תאגיד: <b>מهندس אזרחי רשמי</b>
<b>זחתימה:</b>	