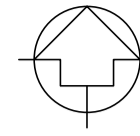
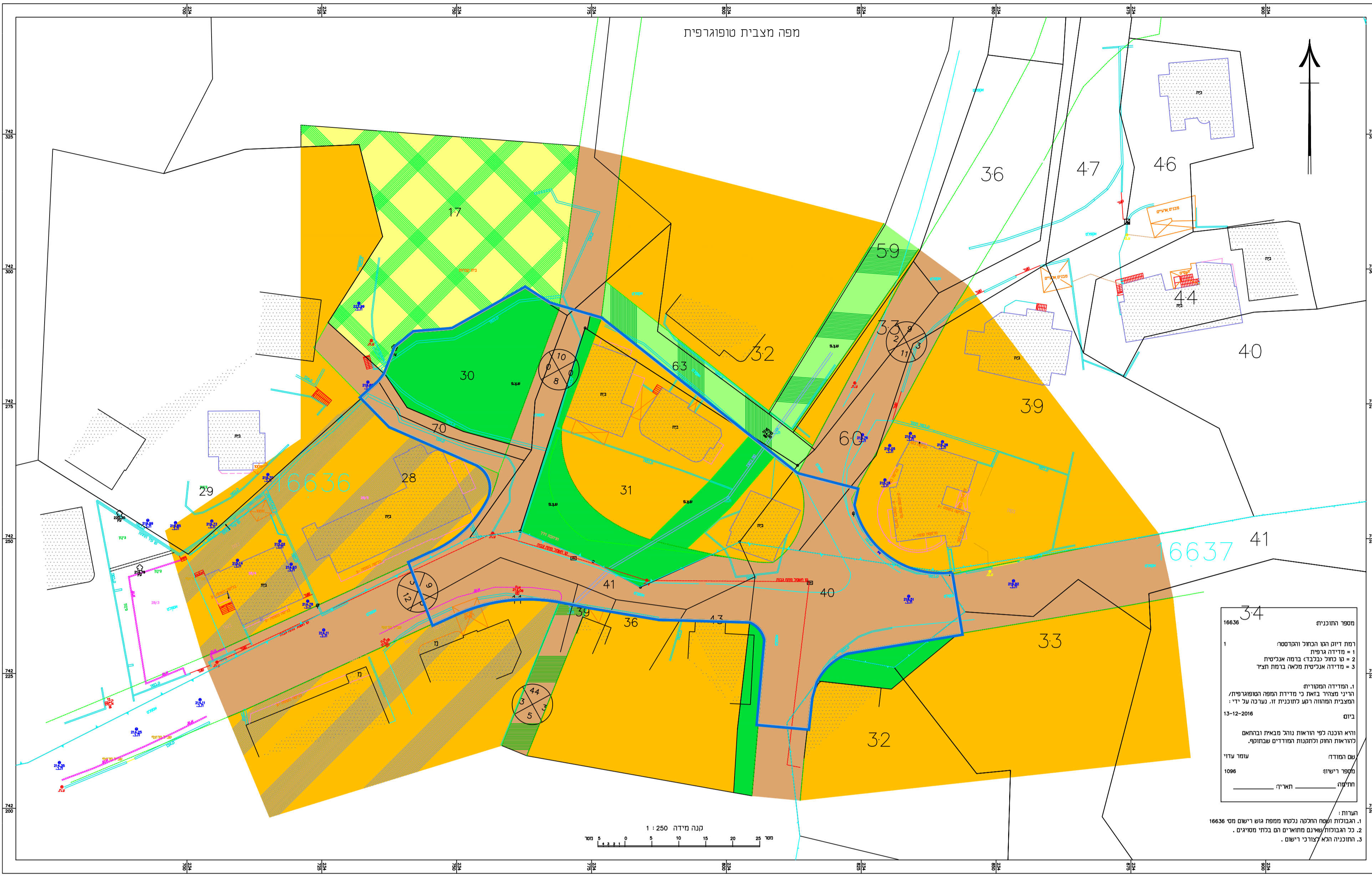




# מצב מאושר קנ"מ 1:500



מפה מצבית טופוגרפית



- מקרא:
- מגורים א'
  - דרך מאושרת
  - שטח צבורי פתוח
  - מעבר להולכי רגל
  - בית קברות
  - איזור מסחרי ומעליו מגורים
  - איזור מגורים ומסחרי מעורב
  - דרך שירות
  - גבול התכנית
  - מס' הדרך
  - קו בניין
  - רוחב הדרך

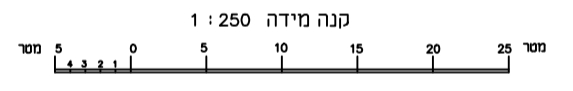
מספר התוכנית: 16636

1 - מדידת גובה  
 2 - טו כולל נכבד ברח אגליפת  
 3 - מדידת אגליפת מלא ברח תנ"י

1. המדידה המסוימת  
 הריני מצהיר בזאת כי מדידת גובה המבנה/ת/ת  
 התעבדה והתוארה רגע כחוקנית זו, נעלה על ידי.  
 ביום: 13-12-2016

והיא הנכנה לפי הוראות נהל מספד ובהתאם  
 להוראות הרשם והחלטות המורדים שבחוקס.  
 שם המורה: עומר ערדי  
 מספר רישום: 1096  
 חתימה: \_\_\_\_\_

הערות:  
 1. התכנית נשענה על מדידת גובה מספד מס' 16636  
 2. כל הצבות/שאלות מחויבים הם ככלי מסוימים.  
 3. התוכנית היא לעדכי רישום.



חוק התכנון והבנייה, התשכ"ה - 1965 <b>תכנית מפורטת</b>	
<b>מס' 251-0433086</b>	
<b>שם התכנית</b> <b>הסדרת דרך גישה ושינוי ייעוד</b> <b>בטורעאן ג\23524</b>	
<b>תשריט מצב מאושר גליון 1 מתוך 1</b>	
<b>מחוז</b>	<b>צפון</b>
<b>מרחב תכנון מקומי</b>	<b>הגליל המזרחי</b>
<b>רשות מקומית</b>	<b>מועצה מקומית טורעאן</b>
<b>ישוב</b>	<b>טורעאן</b>
<b>תאריך</b>	<b>26/08/2017</b>
<b>שם הנספח</b>	<b>קנ"מ</b>
<b>מצב מאושר</b>	1500
<b>תרשים סביבה</b>	-
<b>תרשים נוסף</b>	-
<b>תרשים נוסף</b>	-
<b>תמונה נוספת</b>	-
<b>שמות וזחתימות:</b>	
<b>עורך התוכנית</b>	שם: <b>אסעד סלאמה</b> תאגיד: <b>מחנדס אזרחי רשמי</b>
<b>זחתימה:</b>	