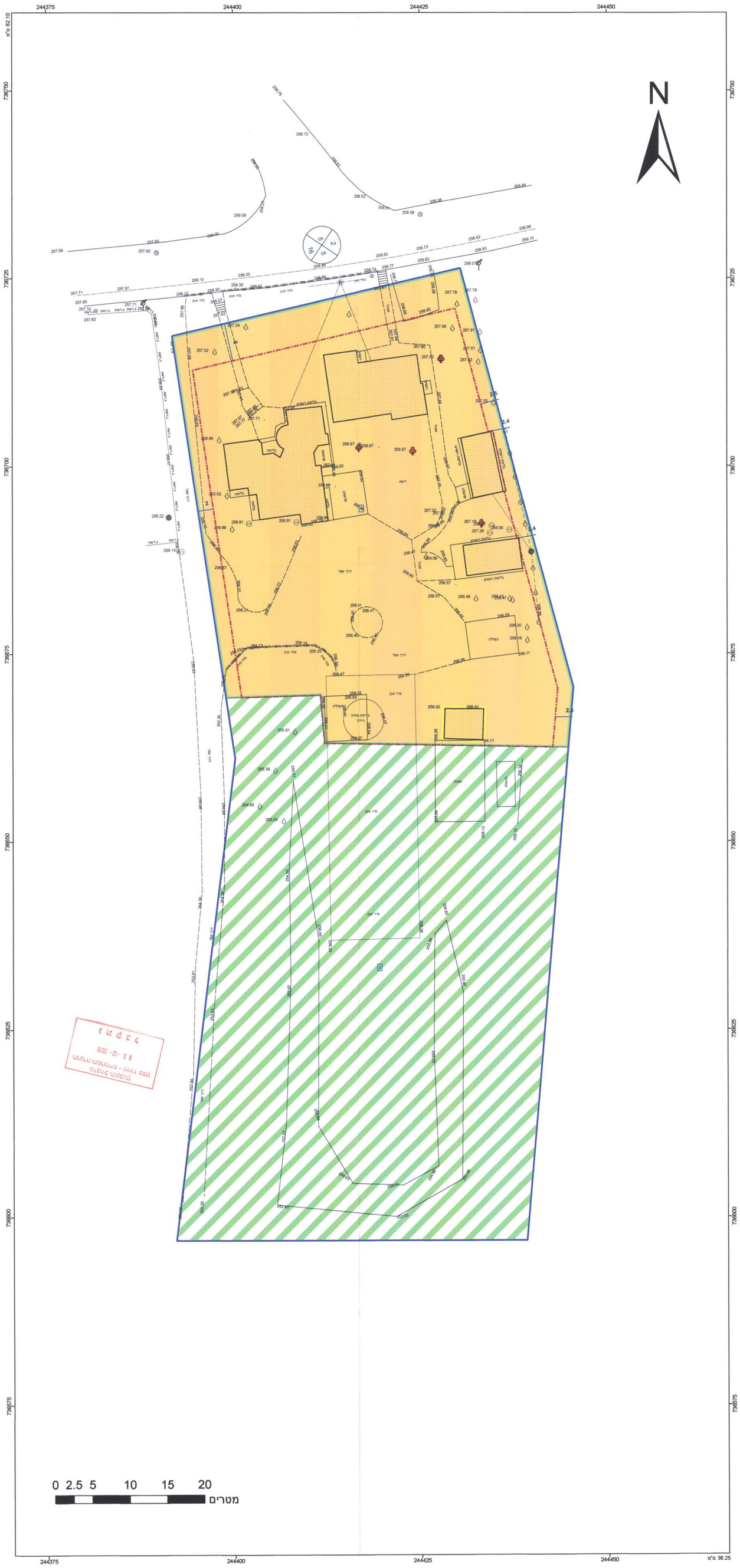

מקרא



מקרא מפת מדידה

תרשים התמצאות - קנ"מ 1:6000

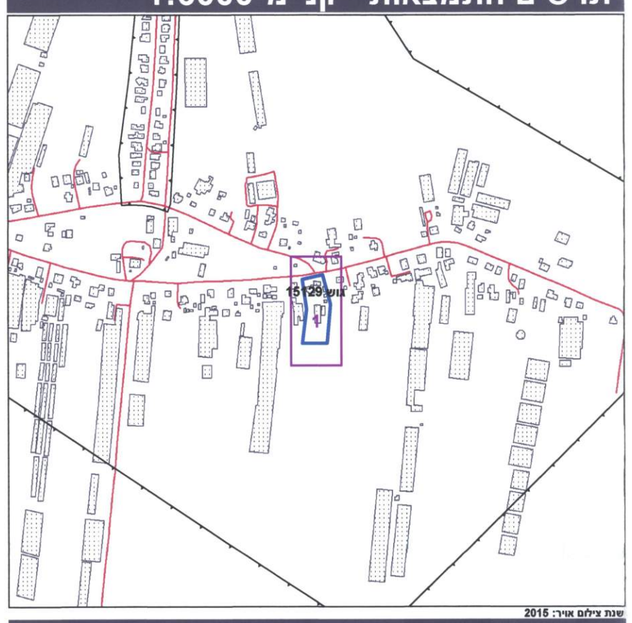

שנת צילום אויר: 2015

תרשים סביבה - קנ"מ 1:1500

חוק התכנון והבנייה, התשכ"ה - 1965

תכנית מתאר מקומית

מס' 206-0470856

הגדלת שטח מגורים בנחלה מס' 42 ל- 2.5 דונם -מושב שרונה- ג/23294

תשריט מצב מוצע	גיליון 1 מתוך 1
מחוז	צפון
מרחב תכנון מקומי	הגליל התחתון
רשות מקומית	הגליל התחתון
ישוב	שרונה
תכנית בסמכות	מחוזית
איחוד וחלוקה	ללא איחוד וחלוקה
היתרים או הרשאות	תכנית שמכוחה ניתן להוציא היתרים או הרשאות
מונה תדפיס התשריט	9
מועד הפקה	10/10/2018 18:08
שטח התכנית	5.577 דונם קנה מידה 1:250

אישורים

206-0470856--

מינהל התכנון - מחוז צפון
חוק התכנון והבנייה, תשכ"ה - 1965
אישור תכנית מס'
206-0470856--
הוגש לוועדה המחוזית לתכנון ולבנייה והוגשה
ביום _____ לאשר את התכנית
☐ התכנית לא נקבעת/נקבעה אישור שר
☐ התכנית נקבעה סעיף אישור שר
מנהל מינהל התכנון יו"ר הוועדה המחוזית

הודעה על אישור תכנית מס'
פורסמה בילקוט הפרסומים מס' 3064
מיום 18-12-2013

שמות*

מגיש התכנית	תאגיד: אגש"ח מושב שרונה
מגיש התכנית	דורית מירה תאגיד:
מגיש התכנית	יורם מירה תאגיד:
עורך ראשי	איתי זהבי תאגיד: איתי זהבי אדריכלים בעמ
יזם	דורית מירה תאגיד:
יזם	יורם מירה תאגיד:

בעלי ענין בקרקע*

טבלת גושים וחלקות*

מספר גוש	חלק/ כל הגוש	מספרי חלקות בשלמותן	מספרי חלקות בחלקיותן
15129	חלק		4

חבשי נסים B.SC
מס' 1034
מהנדס ניאודט ומודד מוסמך

* הרשימה המלאה מפורטת בהוראות התכנית / בהודעה שפורסמה בעיתונות וברשומות

הריני מצהיר בזאת כי המפה הטופוגרפית/המצבית המהווה רקע לתכנית זו, נערכה על ידי ביום 27.9.2016 והיא הוכנה לפי הוראות נוהל מבא"ת ובהתאם להוראות החוק ולתקנות המודדים שבתוקף. דיוק הקו הכחול והקדסטר:
קו כחול (בלבד) ברמה אנליטית

חבשי נסים	1034	חבשי נסים B.SC מס' 1034 מהנדס ניאודט ומודד מוסמך	22.11.18
שם המודד	מספר רשיון	חתימה	תאריך

גרסת מערכת 12.2015