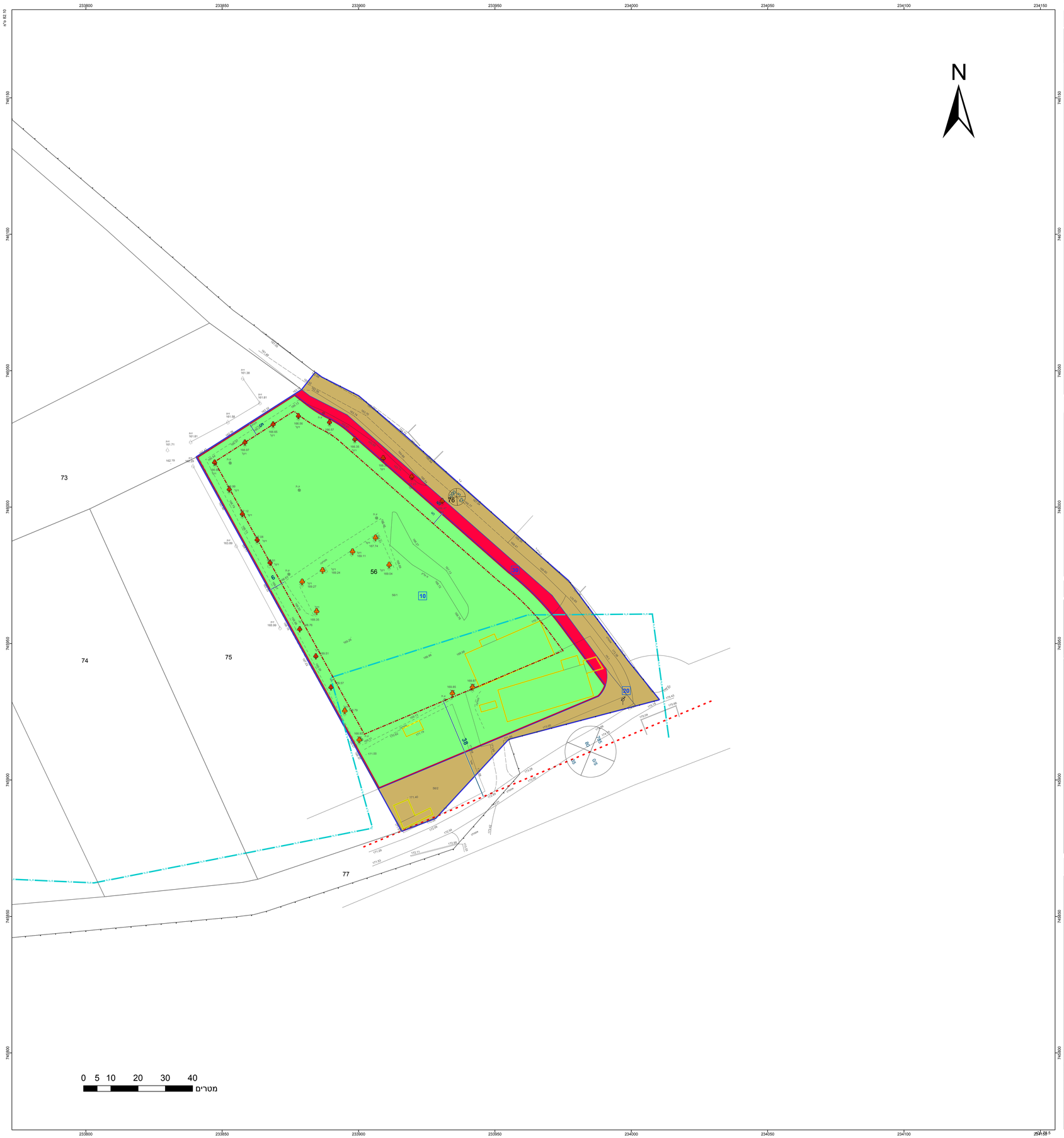

חוק התכנון והבנייה, התשכ"ה - 1965

תכנית מתאר מקומית

מס' 251-0471417

גן אירועים בועינה נוגידאת ג/23053

תשריט מצב מוצע	גליון 1 מתוך 1
מחוז	צפון
מרחב תכנון מקומי	הגליל המזרחי
רשות מקומית	בועיינה-נוג'יידאת
ישוב	בועיינה-נוג'יידאת
תכנית בסמכות	מחוזית
איחוד וחלוקה	ללא איחוד וחלוקה
היתרים או הרשאות	תכנית שמכוחה ניתן להוציא היתרים או הרשאות
מונה תדפיס התשריט	9
מועד הפקה	18/10/2018 10:37
שטח התכנית	13.182 דונם קנה מידה 1:500

אישורים

שמות*

מגיש התכנית	אחמד סעיד חמודה תאריך:
מגיש התכנית	נעפר סעיד חמודה תאריך:
מגיש התכנית	מואפק סעיד חמודה תאריך:
מגיש התכנית	מוניר סעיד חמודה תאריך:
מגיש התכנית	פתחי סעיד חמודה תאריך:
עורך ראשי	אחמד זועבי תאריך: אדריכל אחמד זועבי

בעלי ענין בקרקע*

בעלים	אחמד סעיד חמודה תאריך:
בעלים	נעפר סעיד חמודה תאריך:
בעלים	מואפק סעיד חמודה תאריך:
בעלים	מוניר סעיד חמודה תאריך:
בעלים	פתחי סעיד חמודה תאריך:

טבלת גושים וחלקות*

מספר גוש	חלק/ כל הגוש	מספרי חלקות בשלמותן	מספרי חלקות בחלקותן
19364	חלק	56	76

* הרשימה המלאה מפורטת בהוראות התכנית / בהודעה שפורסמה בעיתונות וברשומות

הריני מצהיר בזאת כי המפה הטופוגרפית/המצבית המהווה רקע לתכנית זו, נערכה על ידי ביום 14-4-18 והיא הוכנה לפי הוראות נוהל מבא"ת ובהתאם להוראות החוק ולתקנות המודדים שבתוקף. דיוק הקו הכחול והקדסטר:
מדידה גרפית

מוחמד שבאן	670		
שם המודד	מספר רשיון	חתימה	תאריך

גרסת מערכת 12.2015

מקרא

- נבל תכנית
- נא שטח מפוסח
- נבל גוש מוספח — 1234 גוש
- נבל חלקה/מספרה
- רוחות דרך
- מספר הדרך
- קו בנין
- רוחב הדרך

- דרך מוצעת
- דרך מאושרת
- גן ארועים
- מבנה להריסה
- קו-בנין
- ציר
- קו מים "4 ומעלה
- מידות
- עץ/עצים לשימור
- עץ/עצים להעתקה

מקרא מפת מדידה

מקרא

- מבנה
- צריף,סככה,חממה
- אספלט
- אבן שפה
- דרך עפר
- גדר תיל \ רשת
- גדר אבן/קיר
- גדר אבן/ קיר אבן/ גדר/ בטון
- שפת ואדי
- מדרון עליון/ שיפוע סבעי
- עץ
- נקודת גובה אופיינית — 12.85
- קו גובה משני (0.5, 1.0 מ') — 123
- קו גובה ראשי (2.5, 5.0 מ')
- שוחת ביקורת כללית
- עמוד כללי
- ארון כללי
- עמוד תאורה
- עמוד תקשורת
- ע. חשמל עץ
- ע. חשמל בטון
- ע. חשמל תעלה
- ע.חשמל, זויות
- שוחת\ גוב מים
- שוחת ביוב
- שוחת ניקוז
- גוב תקשורת

תרשים התמצאות - קנ"מ 1:12000

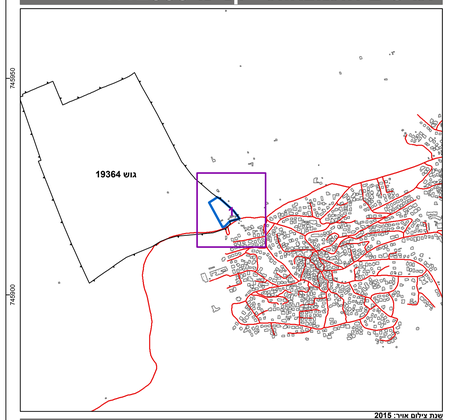

שנת צילום אויר: 2015
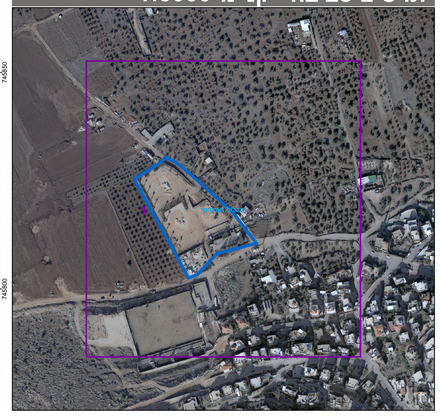
תרשים סביבה - קנ"מ 1:3000