









מצב מאושר 1:1250

-  מיקרא
-  מדורים
-  אזור נמרכז שסנתי
-  שטח ציבורי פתוח
-  דרך מאשרת
-  דרך משולבת
-  חניון
-  גבול תכנית מאושרת
-  גבול תכנית
-  מספר תכנית מאושרת
-  רוחסה

אב\123

חוק התכנון והבנייה, התשכ"ה - 1965  
תכנית מפורטת

מס' 251-0572297

שינוי יעוד מחניה למבני ציבור  
כפר תבור

תסריט מצב מאושר גליון 1 מתוך 1

מחוז	צפון
מרחב תכנון מקומי	הגליל המזרחי
רשות מקומית	כפר תבור
ישוב	כפר תבור
תאריך	24-9-17

שם הנספח	קני"ם
מצב מאושר	1:1250
תרשים סביבה	-
תרשים נוסף	-
תרשים נוסף	-
תמונה נוספת	-

שמות רחתימות:

עורך התוכנית	שם:	יעל קוזוקרו	חתימה:
	תאגיד:		

