חוק התכנון והבנייה, התשכ"ה - 1965

תכנית מתאר מקומית

מס' 255-0322594

מושב מעונה - יזמות כפרית

תשריט מצב מוצע	הגדלה -	גיליון 2 מתוך 3
מחוז	צפון	
מרחב תכנון מקומי	מעלה הגליל	
רשות מקומית	מעלה יוסף	
ישוב	מעונה	
תכנית בסמכות	מחוזית	
איחוד וחלוקה	ללא איחוד וחלוקה	
היתרים או הרשאות	תכנית שמכוחה ניתן להוציא היתרים או הרשאות	
מונה תדפיס התשריט	17	
מועד הפקה	25/07/2019	15:58
שטח התכנית	841.356 דונם	קנה מידה 1:1250

אישורים בתכנית מס' 255-0322594

חוק התכנון והבניה, התשכ"ה - 1965
משרד האוצר - מחוז צפון
הועדה המחוזית החליטה ביום :
01/05/2019
לאשר את התוכנית
18/08/2019
תאריך יו"ר הועדה המחוזית

שמות*

מגיש התכנית	משרד התקלאות תאגיד: משרד החקלאות ופיתוח הכפר
עורך ראשי	רוזי ברגר תאגיד:

בעלי ענין בקרקע*

בבעלות מדינה	תאגיד: רשות מקרקעי ישראל

טבלת גושים וחלקות*

מספר גוש	חלק/ כל הגוש	מספרי חלקות בשלמותן	מספרי חלקות בחלקיותן
18370	חלק	71, 78-79	50-51, 70, 72-73, 75-77, 80-81
18371	חלק	2, 6, 10	1, 3-5, 7-9, 11-12
18372	חלק	3-13, 15-24, 28-48	1-2, 14, 25, 27, 49
18373	חלק	4-7, 11-27, 29, 31	3, 8-10, 28, 30, 32-34
18374	חלק	2-3, 7-8, 12-29, 46-59, 63, 65	1, 4-6, 9-11, 30-31, 42-45, 60-61, 64, 66
18375	חלק		12
18376	חלק		7, 17-20, 97
18394	חלק	4-22	1-3, 23, 25-26, 31-32, 87-89
18396	חלק		1-2, 10
18397	חלק	6-7	4, 8, 36
18437	חלק		1
18634	חלק	47-48	71
18804	חלק	3	2, 4
18805	חלק	2	1

* הרשימה המלאה מפורטת בהוראות התכנית / בהודעה שפורסמה בעיתונות וברשומות

הריני מצהיר בזאת כי המפה הטופוגרפית/המצבית המהווה רקע לתכנית זו, נערכה על ידי ביום 26.03.15 והיא הוכנה לפי הוראות נוהל מבא"ת ובהתאם להוראות החוק ולתקנות המודדים שבתוקף.
דיוק הקו הכחול והקדסטר: מדידה גרפית

משה פלוס	442		
שם המודד	מספר רשיון	חתימה	תאריך

מקרא

- גבול תכנית
- 1234 גוש
- גבול גוש נוסף
- גבול חלקה נוספת
- מספר גוש
- מספר חלקה
- חתום דרך
- מספר חלקה
- מספר גוש
- חתום דרך
- מגורים בישוב כפרי
- מבני משק
- שטח ציבורי פתוח
- דרך מאושרת
- יעוד עפ"י תכנית מאושרת אחרת
- תחום השפעה
- שטח עתיקות/הסטורי לשימור
- מבנה להריסה
- גבול מתחם
- גבול מרחב תכנון
- ציר נחל
- קו מים "4 ומעלה
- מידות

תרשים התמצאות - קנ"מ 1:26000

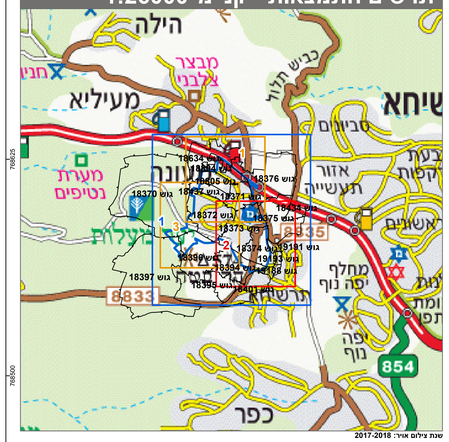

שנת צילום אויר: 2017-2018
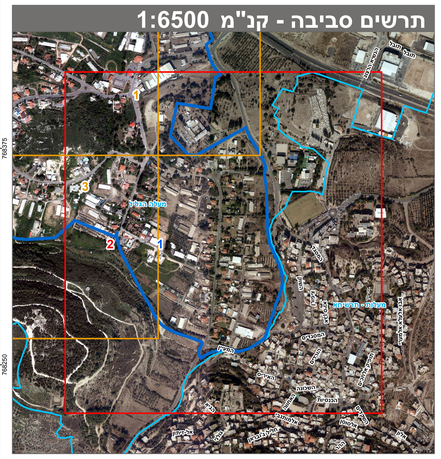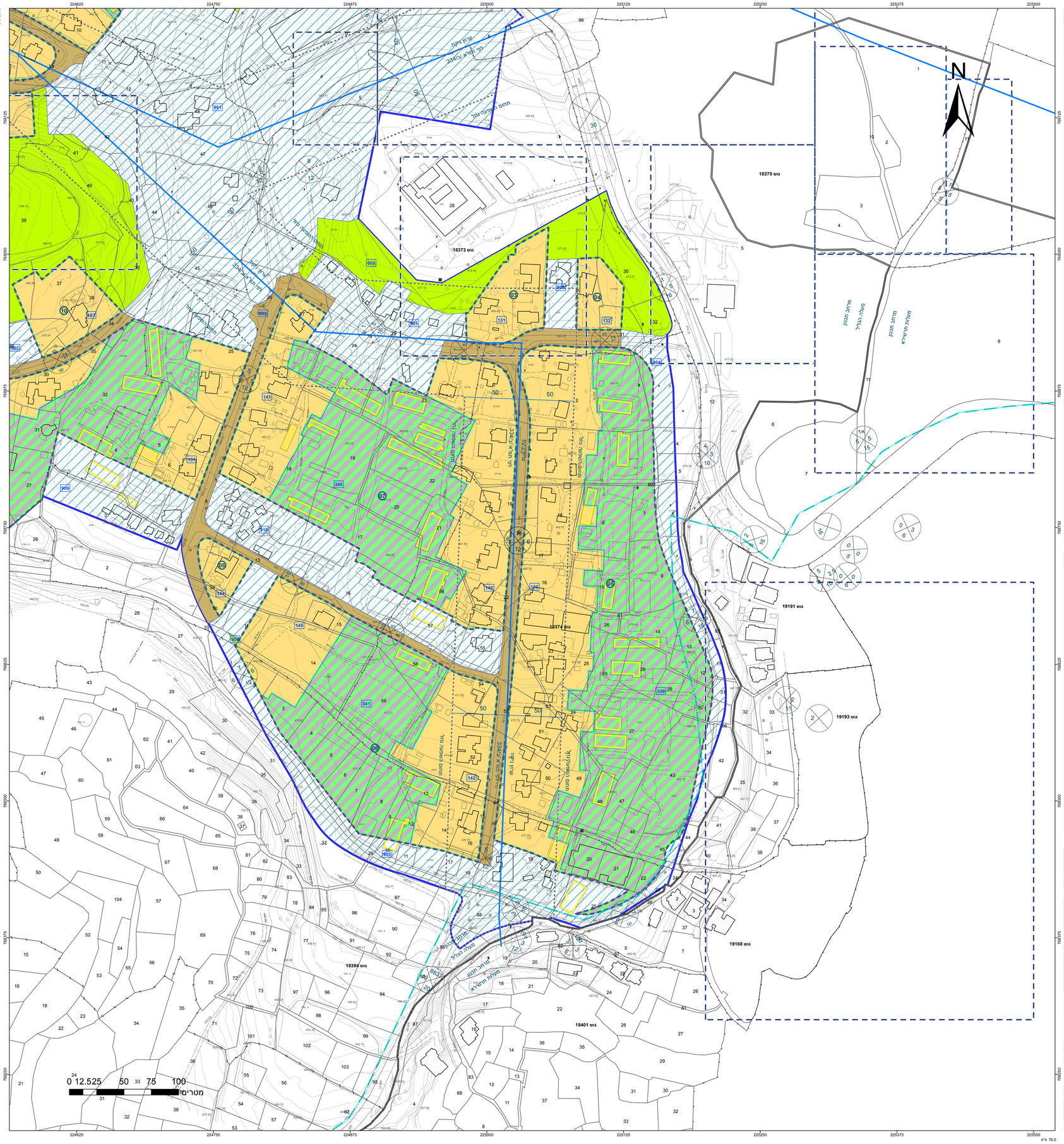
תרשים סביבה - קנ"מ 1:6500