

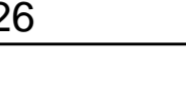






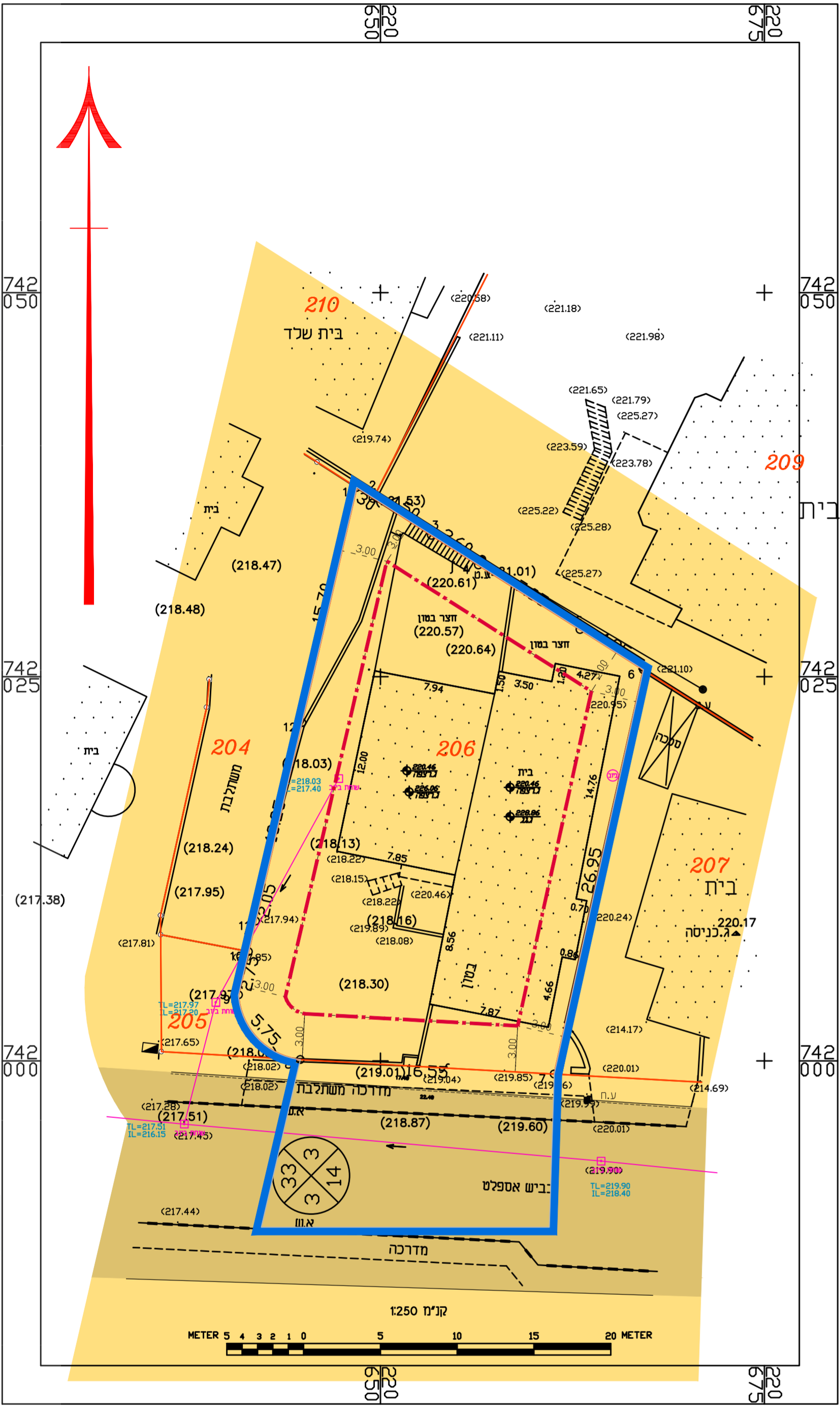
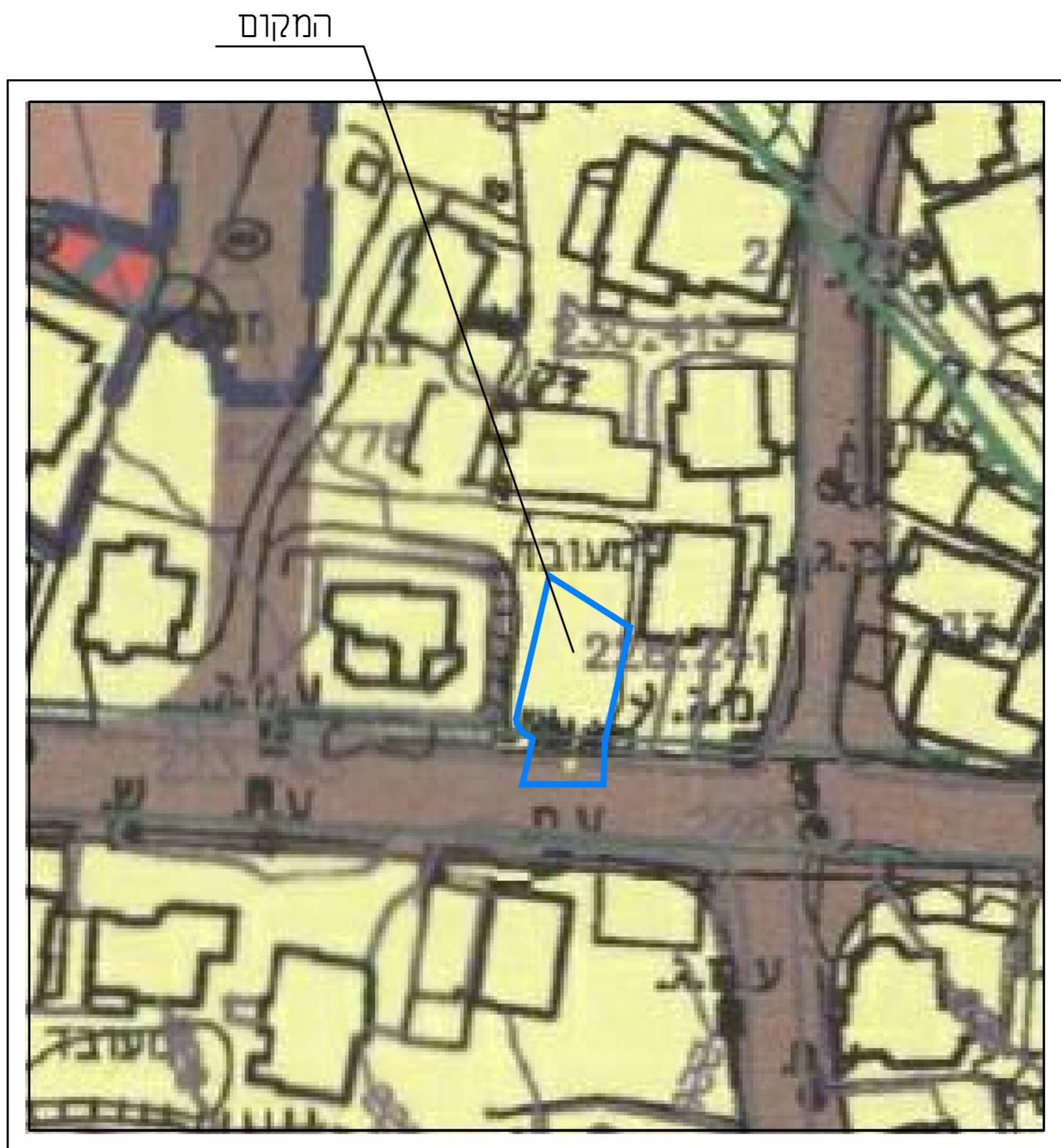


מקרא מצב מאושר

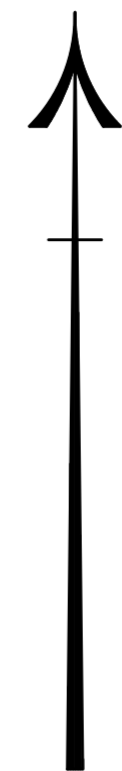
-  גבול התכנית
-  גבול גוש ומספרו 10361
-  גבול חלקה ומספרה 26
-  דרך משולבת
-  מגורים א'
-  קו בנין
-  מס' הדרך
-  קו בניין
-  רוחב הדרך



מצב מאושר קנ"מ 1:250



תרשים סביבה לפי גא 14093 קנ"מ 1:250



תכנית מפורטת מס' 261-0530972
 חלוקה למגרשים, שינוי בזכויות והוראות בניה-ביר אלמכסור

נספח מצב מאושר

סוג איחוד וחלוקה	מסכת ראשית מספלת בתכנית	חיתום או הרשאות
77 איחוד וחלוקה	ועדה משותפת	תכנית שיתוף מסוכה לנציגי היחידים

מחזור : צפון
מרחב תכנון מקומי : גבעות אלונים
רשות מקומית : ביר אלמכסור
שטח התכנית : 0.861 דונם
קנה מידה: 1:250

גושים וחלקות בתכנית:

גוש	סוג הגוש	חלקות בשלמותן	חלקי חלקות
10361	מוסדר		8, 26

חותמות מוסד התכנון:

שלב: הגשה מהדורה : 1 תאריך: 25/12/2017

שמות וחתימות :

שם	תפקיד	מסלול	טקסט	דואר	חתימה
יוזם התכנית	שם: חאלד שראב מסלול: ביר אלמכסור				
מגיש התכנית	שם: חאלד שראב מסלול: ביר אלמכסור				
בעל הזכויות בקרקע	שם: חאלד שראב מסלול: ביר אלמכסור				
עורך התכנית	שם: עאלם פדל מסלול: אורכים ומכני ערים מסלול: נאעם פדל מתנו אורז מסלול: כפר-מנדא 17907 ת.ד. 801			דואר: fadel.arch@gmail.com	
מודד	שם: עיסאם עבד אלחיים מסלול: מודד מוסטר מסלול: כפר-מנדא ת.ד. 801			דואר: 04-9863574	

הצהרת המודד
 הריני מצהיר בזאת כי המפה המפורטת/המצבית המהווה רקע לתכנית זו הכתה נסתיימה על ידי בתאריך----- וכי כל הפרטים שבמפה הם מדויקים והיא הוכנה בהתאם להוראות החוק ולתקנות.

שם המודד _____ מס' רשיון _____ חתימה _____ תאריך _____