מקרא

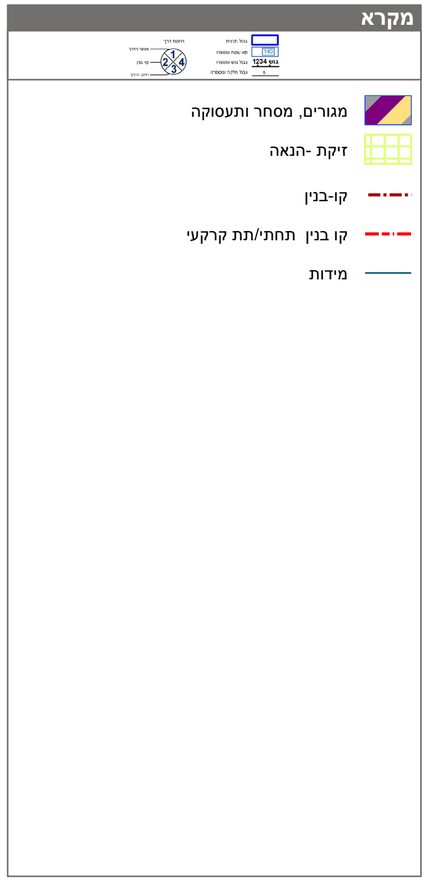

תרשים התמצאות - קנ"מ 1:12000

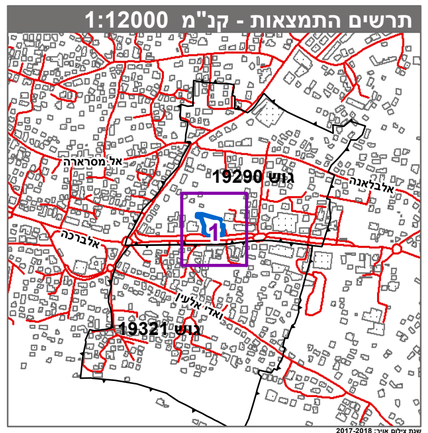

תרשים סביבה - קנ"מ 1:3000

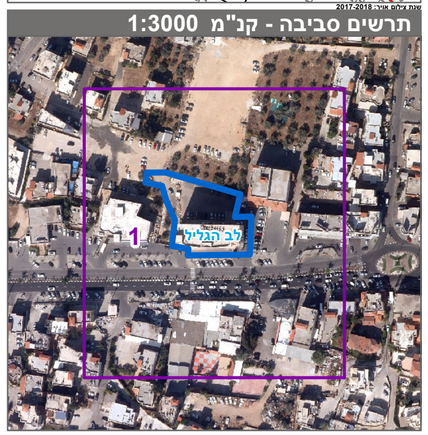

חוק התכנון והבנייה, התשכ"ה - 1965

תכנית מתאר מקומית

מס' 262-0622399

ג/24229 הגדלת זכויות הבניה בסכנין

תשריט מצב מוצע	גיליון 1 מתוך 1
מחוז	צפון
מרחב תכנון מקומי	לב הגליל
רשות מקומית	סח'נין
ישוב	סח'נין
תכנית בסמכות	מחוזית
איחוד וחלוקה	ללא איחוד וחלוקה
היתרים או הרשאות	תכנית שמכוחה ניתן להוציא היתרים או הרשאות
מונה תדפיס התשריט	11
מועד הפקה	15/07/2019 20:05
שטח התכנית	2.61 דונם קנה מידה 1:500

אישורים בתכנית מס' 262-0622399

שמות*

מגיש התכנית	סעדה גנטוס תאגיד:
מגיש התכנית	יוסף מוקבל חלאילה תאגיד:
עורך ראשי	פאלה גנאים תאגיד: משרד פרטי להנדסה
יזם	סעדה גנטוס תאגיד:
יזם	יוסף מוקבל חלאילה תאגיד:

בעלי ענין בקרקע*

טבלת גושים וחלקות*

מספר גוש	חלק/ כל הגוש	מספרי חלקות בשלמותן	מספרי חלקות בחלקותן
19290	חלק		97, 100

* הרשימה המלאה מפורטת בהוראות התכנית / בהודעה שפורסמה בעיתונות וברשומות

הריני מצהיר בזאת כי המפה הטופוגרפית/המצבית המהווה רקע לתכנית זו, נערכה על ידי ביום 29.01.2018 והיא הוכנה לפי הוראות נוהל מבא"ת ובהתאם להוראות החוק ולתקנות המודדים שבתוקף. ד"יוק הקו הכחול והקדסטר:מדידה גרפית

עלאא גנאיים	1022	
שם המודד	מספר רשיון	חתימה	תאריך