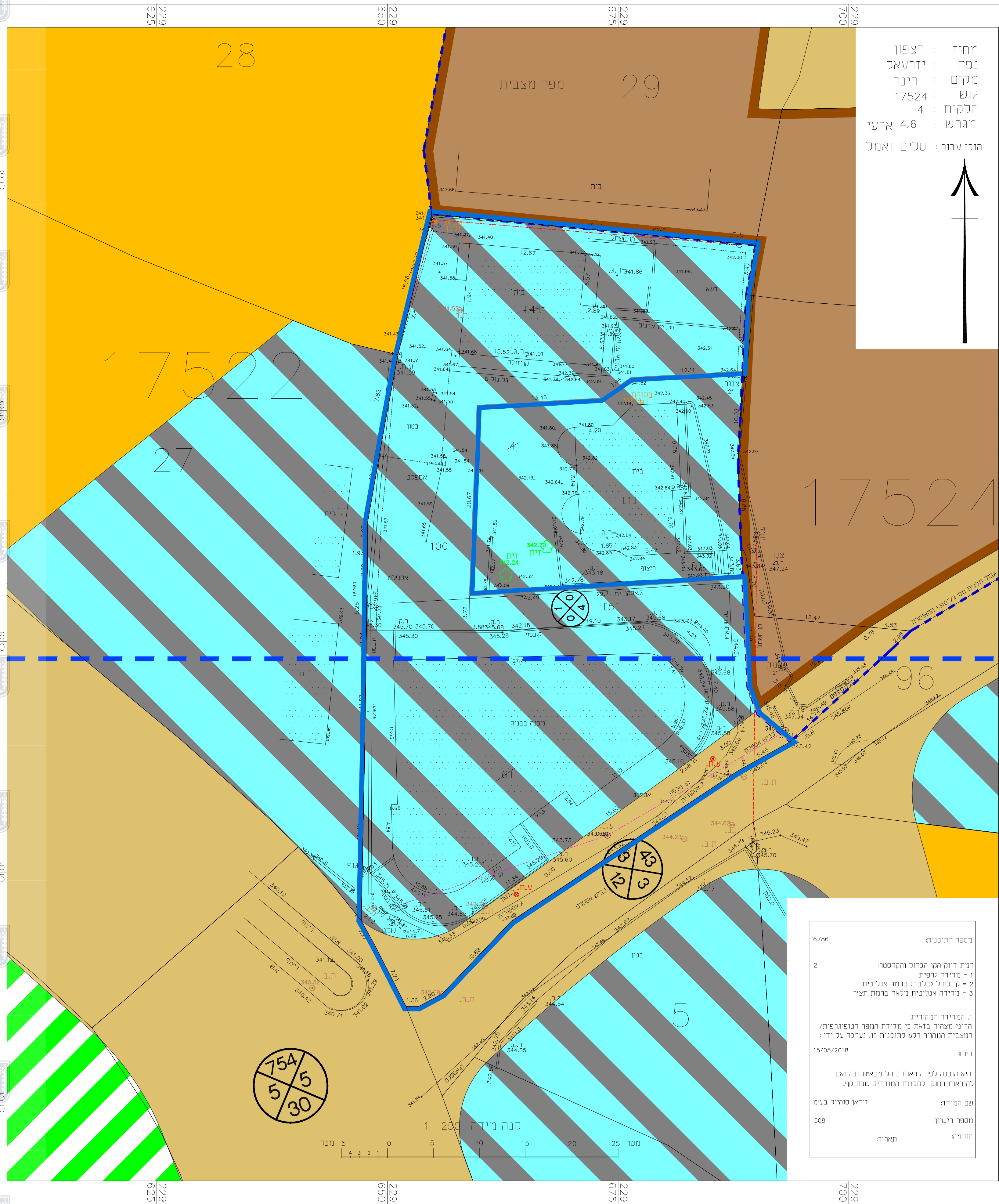



מצב מאושר קנ"מ 1:250



מחוז : הצפון  
 נפה : יזרעאל  
 מקום : רינה  
 גוש : 17524  
 חלקות : 4  
 מגרש : 4.6 ארעי  
 הוכן עבור : סכים זאמל

- מקרא**  
**מצב מאושר**
- גבול התכנית
  - גבול גוש ומספרו 17524
  - גבול חלקה ומספרה 4
  - גבול לתכנית מאושרת
  - אתר עתיקות/אתר הסטורי
  - אזור מגורים א
  - אזור מגורים ב
  - אזור מסחר ומגורים
  - שטח לבניני ציבור
  - דרך קיימת / מאושרת
  - דרך גישה
  - רודטה



מספר החוכנית: 6786

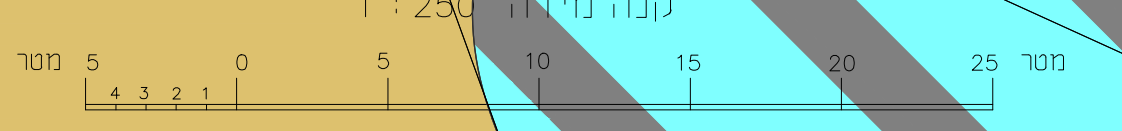
רמת ריוק הגו הכחול והקדסט: 2  
 = 1 מדידה גרפית  
 = 2 קו כחול (נכבד) ברמה אנליתית  
 = 3 מדידה אנליתית מלאה ברמת תציר

1. המדידה המסורית  
 הריני מצהיר בזאת כי מדידת המפה הטופוגרפית/  
 המצבית המהווה רקע לתוכנית זו, נערכה על ידי:

ביום: 15/05/2018

ורוא הוכנה כפי הראות נוהל מבאית ובהתאם  
 לתוראות החוק ותקנות המודדים שבחוקה.

שם המודד: זידאן טווייל בע"מ  
 מספר רישיון: 508  
 חתימה: \_\_\_\_\_  
 תאריך: \_\_\_\_\_



<b>מצב מאושר</b>	
257-0727594	
<b>שינוי בהוראות וזכויות בניה במגרש מסחר ומגורים - רינה</b>	
<b>נספח לתכנית</b>	<b>גליון 1 מתוך 1</b>
<b>תחולה</b>	<b>רקע</b>
<b>תיאור תאריך עריכת הנספח</b>	12/02/2019
<b>רשימת התרשימים</b>	<b>קנ"מ</b>
<b>מצב מאושר</b>	1:250
<b>תרשים התמצאות</b>	1:3000
<b>שמות ודתימות:</b>	
<b>עורך הנספח</b>	שם: נסים נחילה תאריך: נחילה אדריכלים
חתימה:                  נסים נחילה אדריכל ומתכנן ערים מה"ר 110724	

