

חוק התכנון והבניה, התשכ"ה - 1965
 תכנית מפורטת

מס' 261-0653204














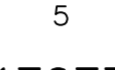

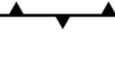




כאוכב אבו אלהיגיא
 הגדלת זכויות בניה

מצב מאושר גליון 1 מתוך 1

| | |
|-----------|-------|
| שם הנספח | קני"מ |
| מצב מאושר | 1:500 |

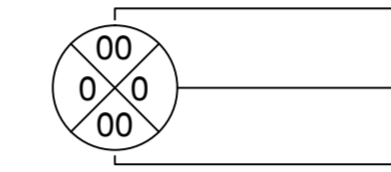
| | |
|-------|------------|
| תאריך | 28/02/2019 |
|-------|------------|

**מקרא
 מצב מאושר***

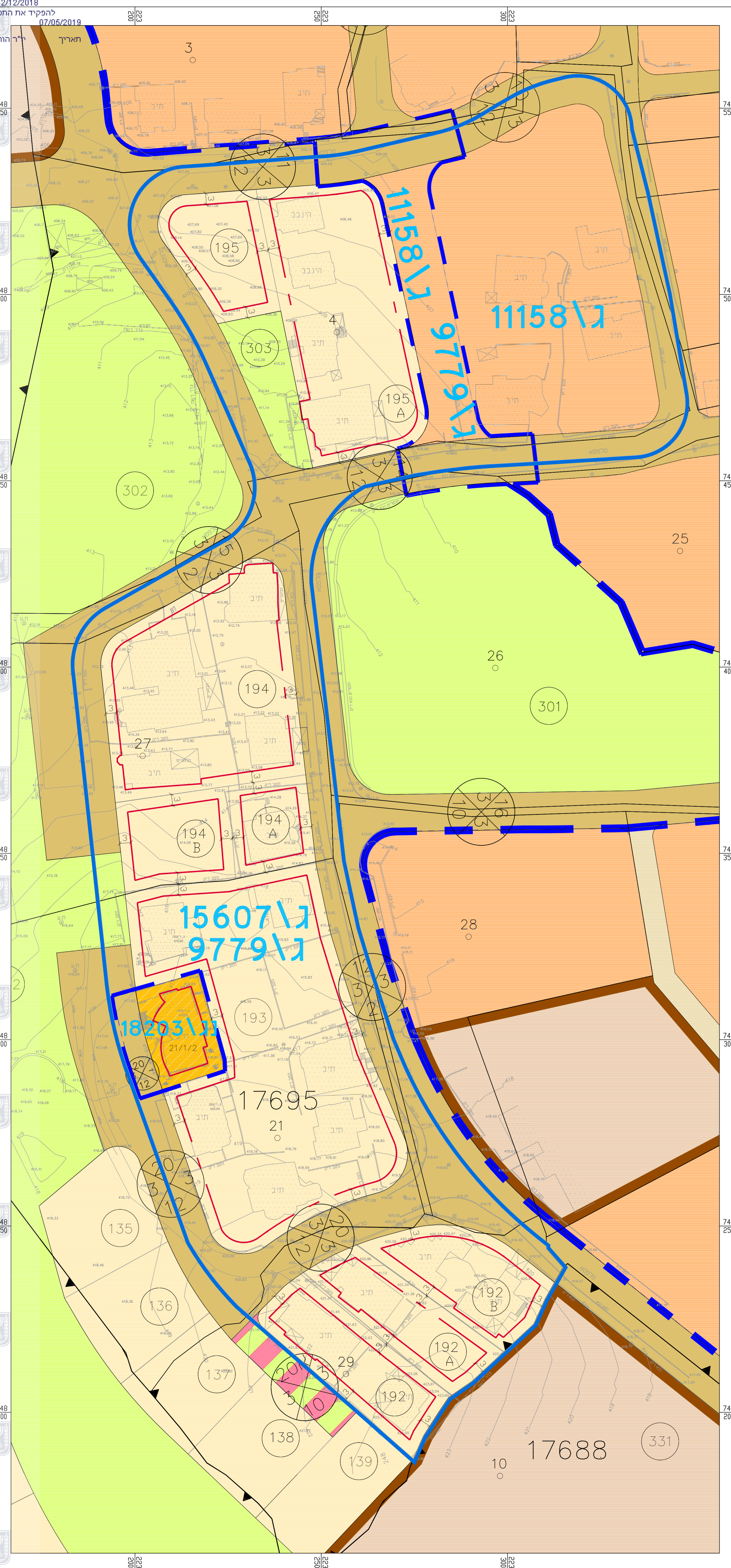
-  אזור מגורים א/1 לפי 15607/ג
-  אזור מגורים א/2 לפי 15607/ג
-  אזור מגורים א לפי 9779/ג
-  אזור מגורים ב לפי 18203/ג
-  שטח למבני ציבור
-  שטח ציבורי פתוח
-  דרך קיימת או מאושרת
-  קו בנין
-  גבול מגרש קיים
-  מספר מגרש קיים
-  גבול תכנית מאושרת
-  גבול תכנית מאושרת
-  מספר תכנית מאושרת
-  גבול חקקה
-  מספר חקקה
-  גבול גוש
-  מספר גוש
-  מס' הדרך
-  קו בנין
-  רוחב הדרך

ג\15607

5
 17677



* יעודים לא לפי מבאית 2006



מצב מאושר 1:500

| | | | |
|---------------|--------|------------|--------|
| שמות וחתימות: | | | |
| עורך התוכנית | שם: | נדאל זאגרי | חתימה: |
| | תאריך: | 023135965 | |