חוק התכנון והבנייה, התשכ"ה - 1965

תכנית מפורטת

מס' 251-0508226

ג/24243 - התווית דרך גישה וביטול שצ"פ בבועינה-נוג'ידאת

תשריט מצב מוצע	גיליון 1 מתוך 1
מחוז	צפון
מרחב תכנון מקומי	הגליל המזרחי
רשות מקומית	בועיינה-נוג'ייידאת
ישוב	בועיינה-נוג'ייידאת
תכנית בסמכות	מחוזית
איחוד וחלוקה	ללא איחוד וחלוקה
היתרים או הרשאות	תכנית שמכוחה ניתן להוציא היתרים או הרשאות
מונה תדפיס התשריט	9
מועד הפקה	23/01/2020 15:00
שטח התכנית	4.251 דונם קנה מידה 1:500

אישורים בתכנית מס' 251-0508226

שמות*

מגיש התכנית	רשות מקומית, 0 תאגיד: מועצה מקומית בועינה-נוג'ידאת
עורך ראשי	עבדאלמג'יד שעבאן תאגיד:
יזם	רשות מקומית, 0 תאגיד: מועצה מקומית בועינה-נוג'ידאת

בעלי ענין בקרקע*

בבעלות מדינה	0 תאגיד: ר.מ.י

טבלת גושים וחלקות*

מספר גוש	חלק/ כל הגוש	מספרי חלקות בשלמות	מספרי חלקות בחלקיות
17546	חלק		54-56
17547	חלק		12, 18-19

* הרשימה המלאה מפורטת בהוראות התכנית / בהודעה שפורסמה בעיתונות וברשומות

הריני מצהיר בזאת כי המפה הטופוגרפית/המצבית המהווה רקע לתכנית זו, נערכה על ידי ביום 24.10.2016 והיא הוכנה לפי הוראות נוהל מבא"ת ובהתאם להוראות החוק ולתקנות המודדים שבתוקף. דיוק הקו הכחול והקדסטר:קו כחול (בלבד) ברמה אנליטית

דלאשה גאודת	953		
שם המודד	מספר רשיון	חתימה	תאריך

מספר תכנית: 251-0508226, מספר גרסת תשריט 9

מקרא

- מגורים ב
- שטח ציבורי פתוח
- דרך מאושרת
- דרך מוצעת
- שטחים פתוחים ומבנים ומוסדות צבור
- דרך/מסילה לביטול
- מבנה להריסה
- קו-בנין
- מידות

תרשים התמצאות - קנ"מ 1:12000

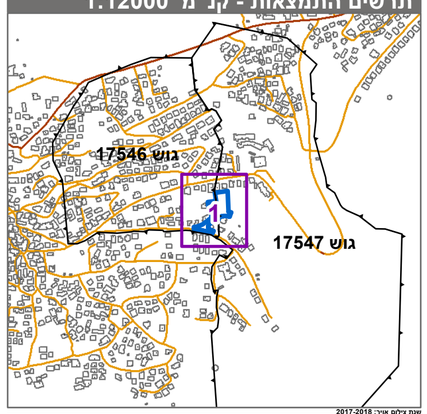

מצת בקלם אוויר: 2017-2018
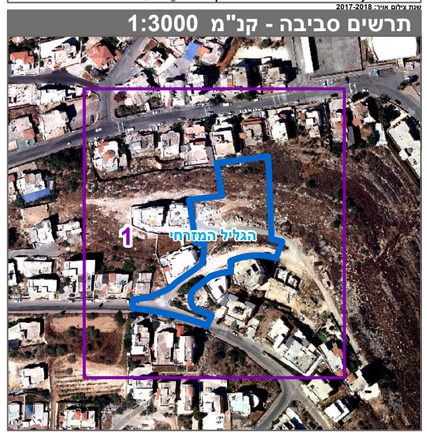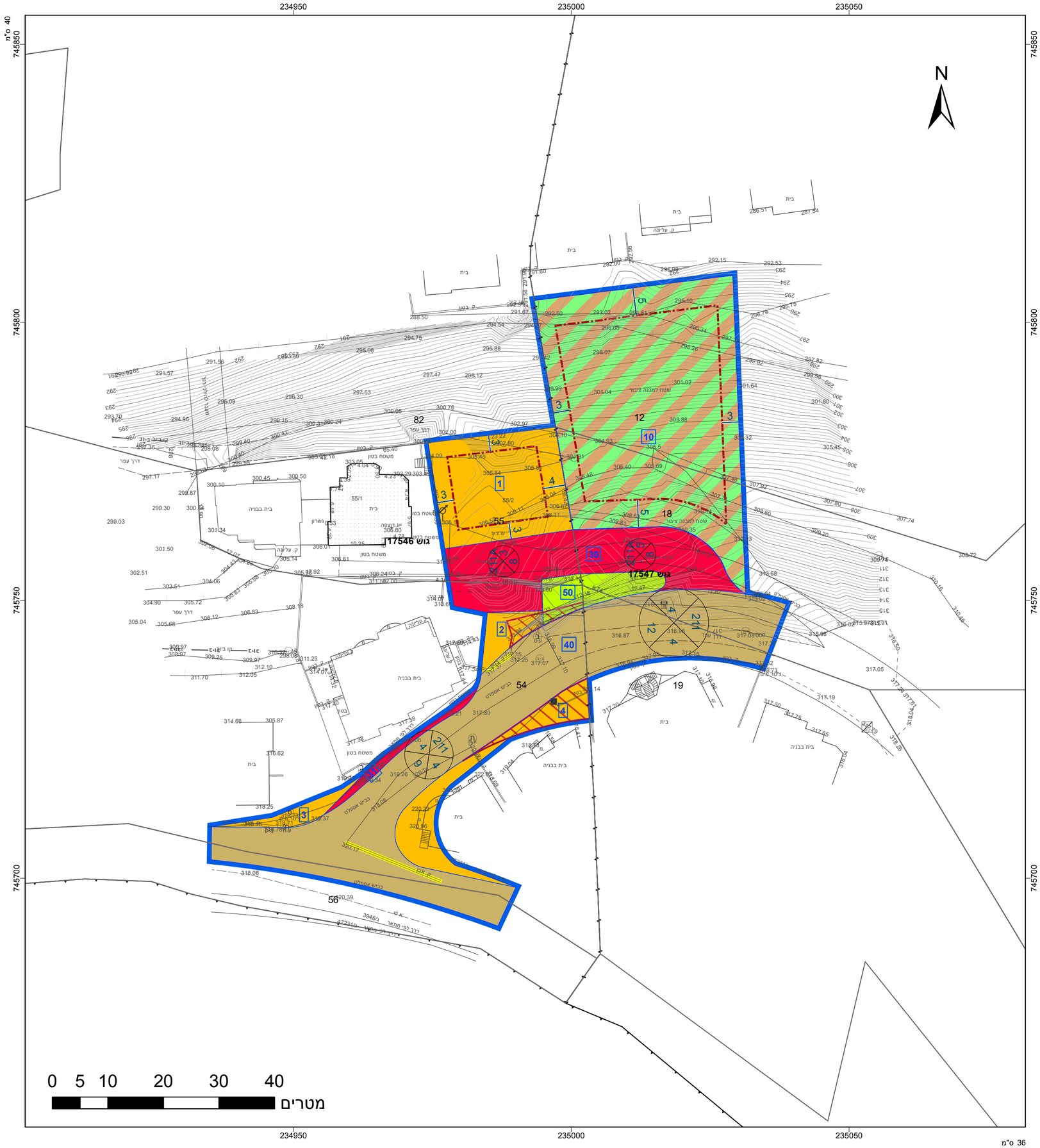
תרשים סביבה - קנ"מ 1:3000