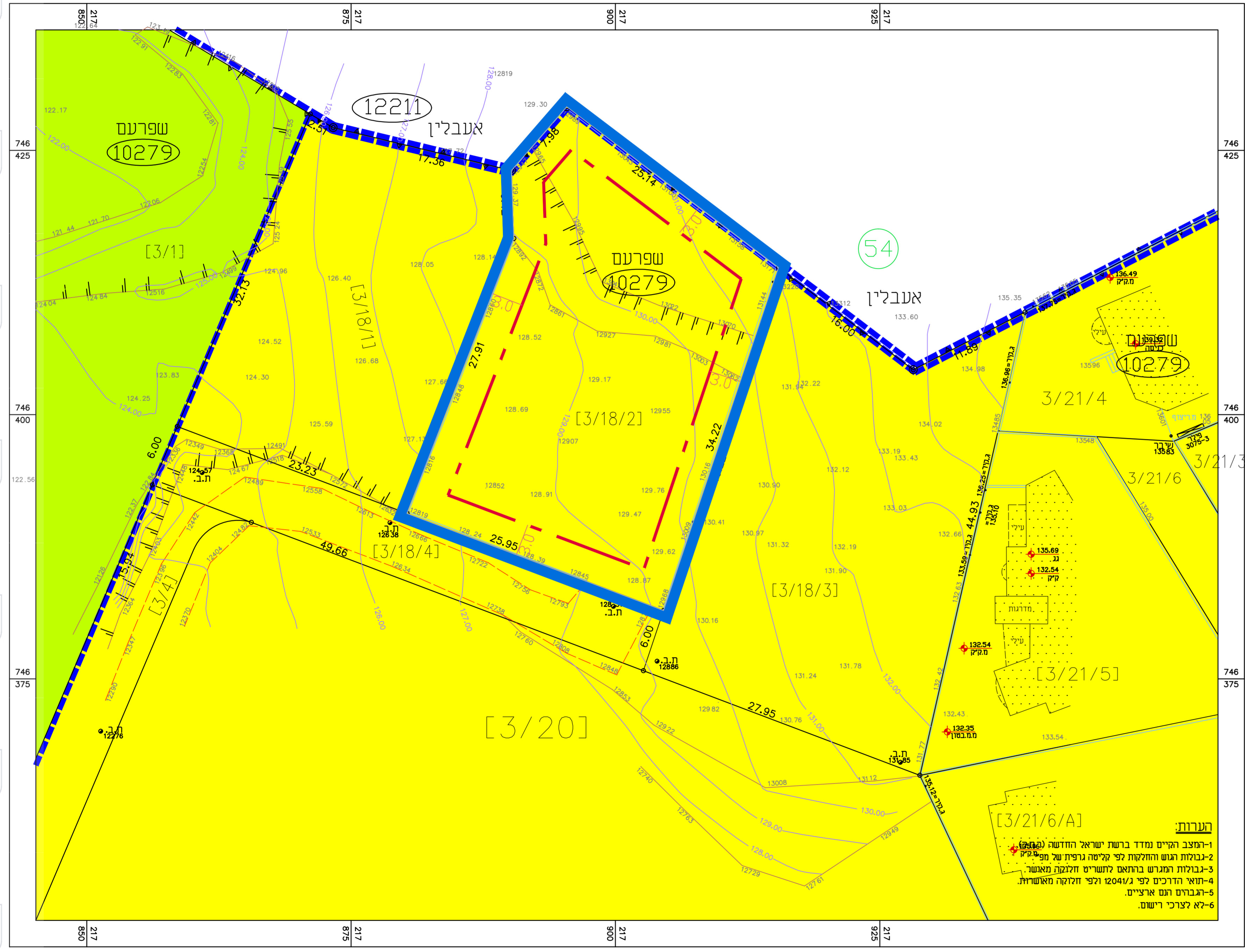


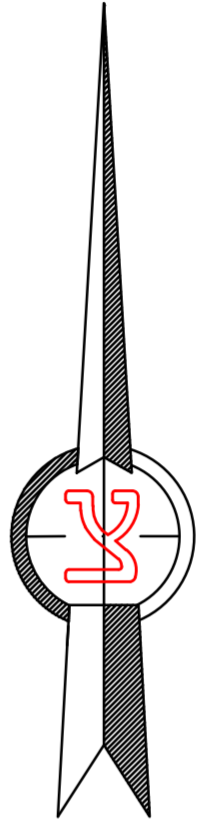
תשריט מצב מאושר קנ"מ 1:250



מקרא

מצב מאושר

- : גבול תכנית
- : קו בניה
- : גבול מגרש
- : גבול גוש ומספרו
- : גבול תכנית מאושרת
- : מגורים א'
- : שצי"פ
- : מספר מגרש
- : מספר חלקה



חוק התכנון והבניה, התשכ"ה - 1965
 תכנית מפורטת

261-0700906

שם התכנית :
**שינוי בהוראות וזכויות בניה
 במגרש 3/18/2 - שפרעם**

מצב מאושר גליון 1 מתוך 1

שם הנספח	
מצב מאושר	
תרשים סביבה	
תרשים נוסף	
תרשים נוסף	

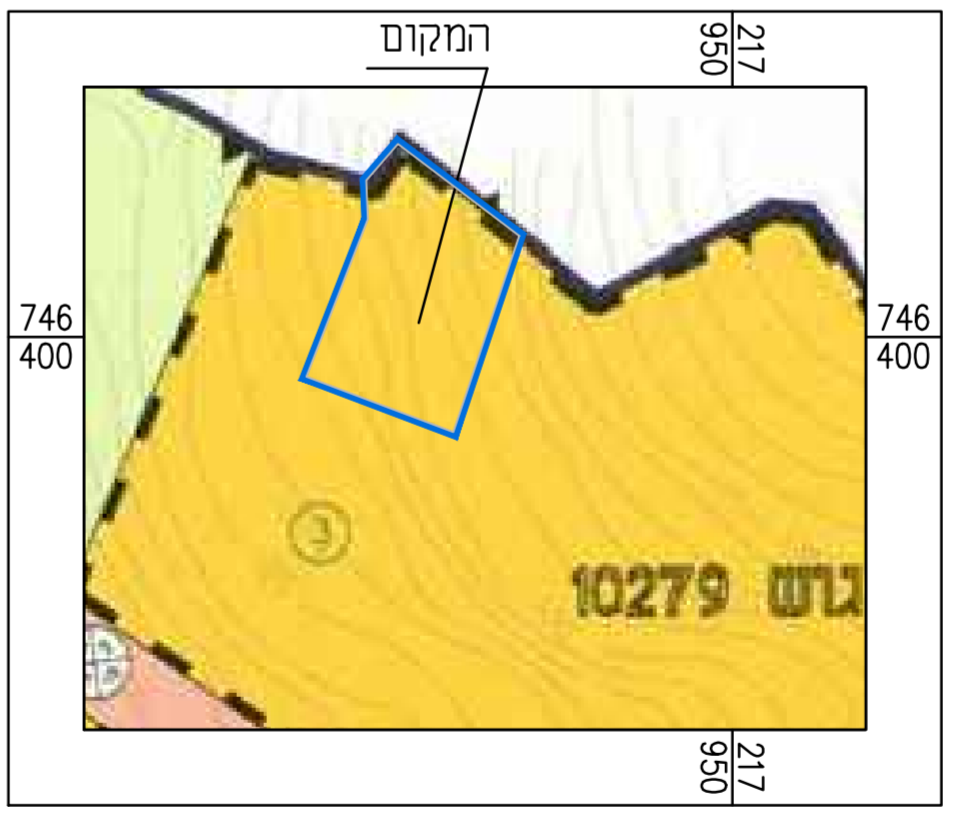
תאריך: 20/11/2018

שמות וזהימות:

עורך התוכנית	שם: אינג' עסארייה פרני	חתימה:
	תאריך: מחנדס אזרחי 84116	

מחזור :
 מרחב תכנון מקומי : גבעות אלונים
 רשות מקומית : עיריית שפרעם
 שטח התכנית : 0.963 דני
 קנה מידה : 1 : 250
 גושים וחלקות בתכנית:

גוש	סוג גוש	חלקות בשלטון	חלקי חלקות
10279	מוסדר	-	3
מהנדס ומווד מוסמך		איוב שאדי	
		מס' רשיון 1139	



סביבה לפי ג/12041 קנ"מ 1:250

הערות:
 1-רמזב הקיים נמדד ברשת ישראל החדשה (נת"מ)
 2-גבולות הגוש וחלקות לפי קליסה גרפית של מפי"ק
 3-גבולות המגרש ברתאם לתשרים חלוקה מאושרת
 4-תואי הדרכים לפי ג/12041 ולפי חלוקה מאושרת
 5-גבולות גוש ארציים
 6-לא לצרכי רישום.