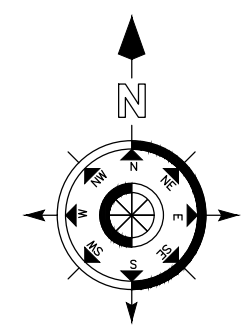
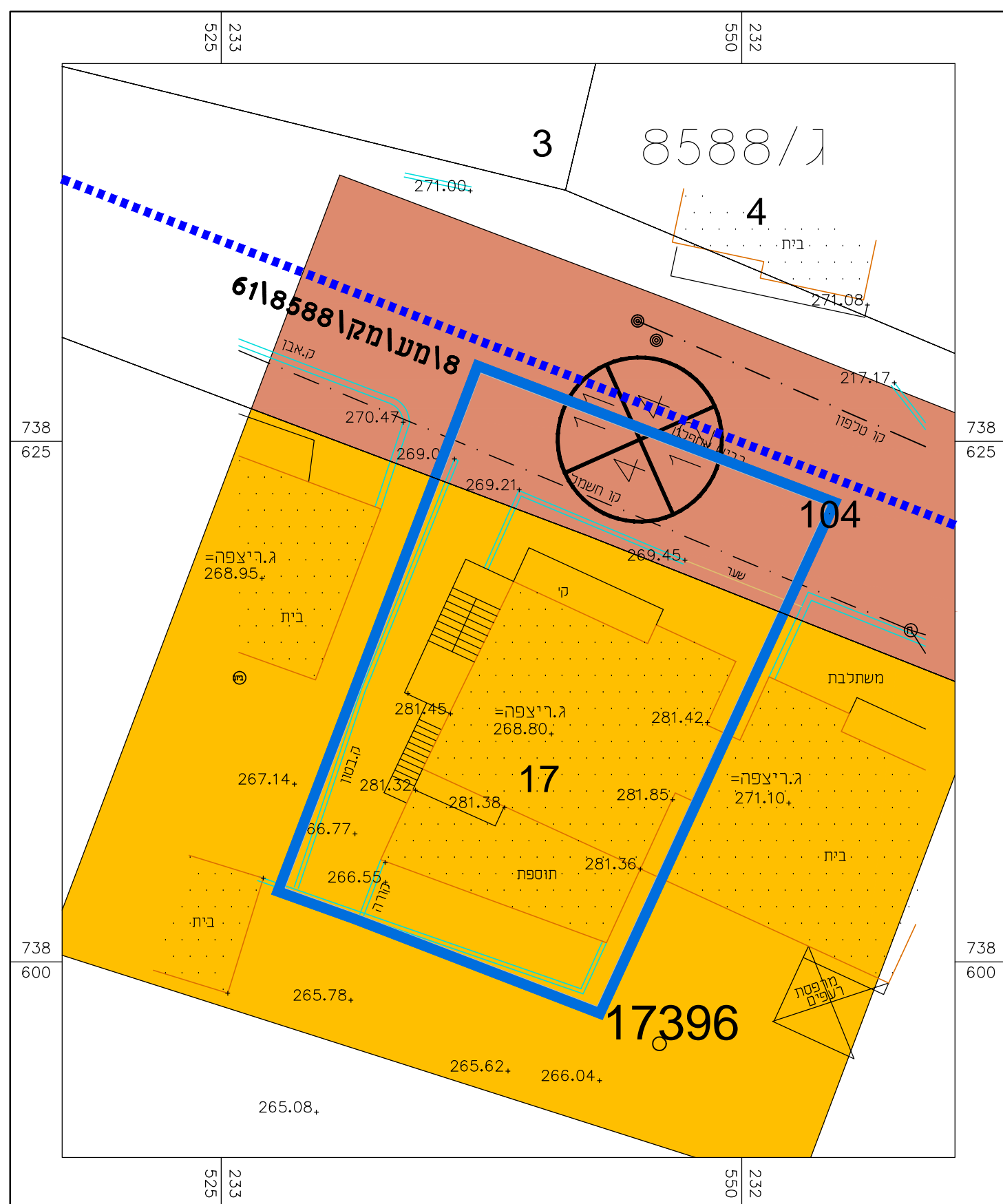


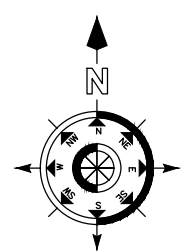
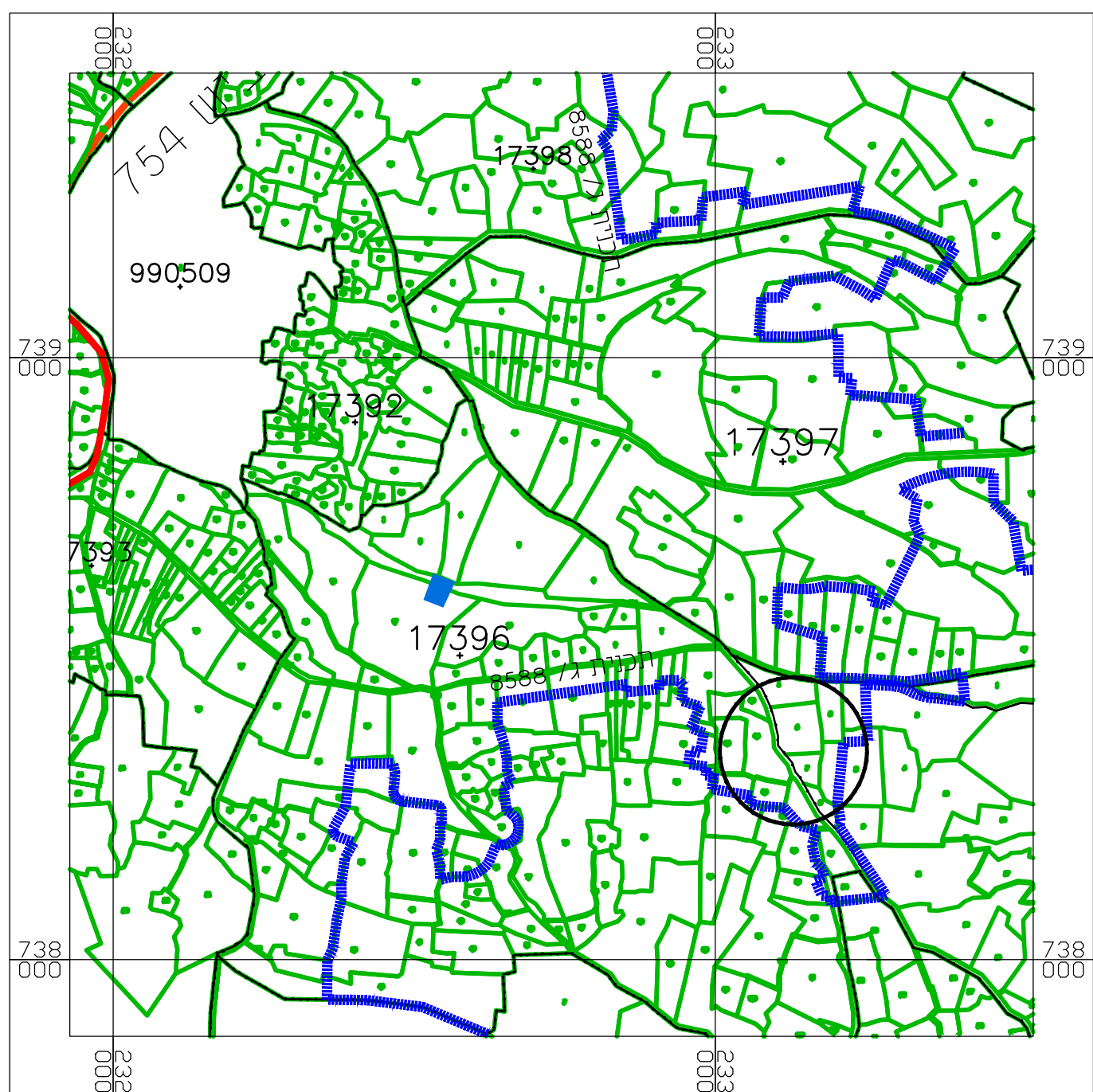
תשריט מצב קיים קנ"מ 1:250



מקרא מצב מאושר

- גבול התכנית
- גבול התכנית מאושרת ובספרה 8588/ג
- מספר גוש 17405
- גבול גוש
- מספר חלקה רשומה 7
- גבול חלקה רשומה
- אזור מגורים א'
- דרך מאושרת
- מספר הדרך 55
- קווי בנין
- רוחב הדרך

תשריט התמצאות כללית קנ"מ 1:10000



תכנית מס' 257-0656017

שינוי הוראות וזכויות בני כפר כנא

תשריט

איחוד וחלוקה	סמכות ראשית	סוג תכנית	אופי התכנית
ללא איחוד וחלוקה	ועדה מחוזית	תכנית מפורטת	תכנית שניתן להוציא היתרים מכוחה

מחוז: מרחב תכנון מקומי
רשות מקומית: מ.מ. כפר כנא
שטח התכנית: 448 מרי
קנה מידה: 1:250

גושים וחלקות בתכנית:

גוש	סוג הגוש	חלקות בשלמותן	חלקי חלקות	תתימת מודד תאריך מדידה
17396	מוסדר	--	17, 104	

עורך התכנית

שם: א.מ. חסן יענץ ותכנון מקצוע: אדריכל	חתימה: 515645448	ת.ד. 384 מיקו 16000	נצרת
	דוא"ל: a.m.hassanco@gmail.com		
	04-6412252		