






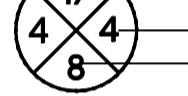









מצב מאושר קני"מ 11250

**מקרא
מצב מאושר**

-  גבול תכנית
-  אזור מגורים בו
-  אזור מגורים א
-  אזור מגורים ב
-  דרך משולבת
-  דרך מאושרת
-  שטח ציבורי פתוח
-  מספר הדרך
-  קווי בניין
-  רוחב הדרך
-  גבול גוש ומספרו 18844
-  גבול חלקה ומספרה 8
-  מבנה קיים
-  קו בניין
-  גבול תוכנית מאושרת

חוק התכנון והבנייה, התשכ"ה - 1965
תכנית מתאר מקומית

258-0690792

שינוי קווי בניין בהתאם למסומן בתשריט
במגרש מגורים בגוש חלב

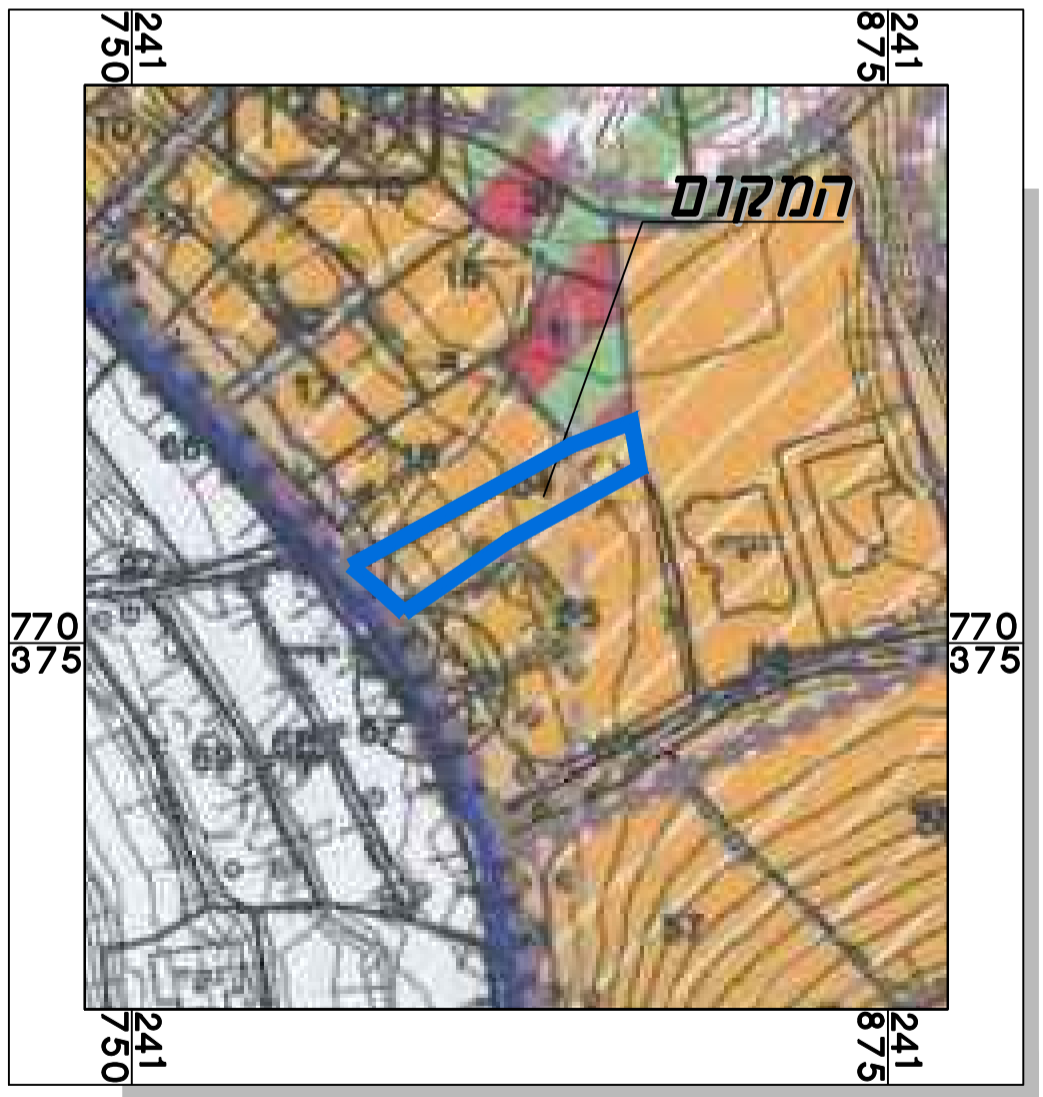
מצב מאושר גליון 1 מתוך 1

| שם הנספח | קני"מ |
|--------------------------|-------|
| מצב מאושר | 1250 |
| תרשים סביבה ע"פ ג' 16923 | 11250 |

תאריך 01.11.2018

שמות וחתימות:

| עורך התוכנית | שם: | חתימה: |
|--------------|--------|--------|
| | תאגיד: | |



תרשים סביבה ע"פ ג' 16923 קני"מ 11250