





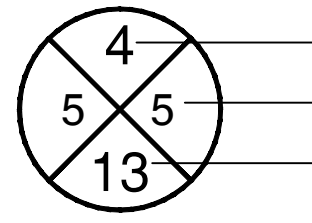


מקרא

-  גבול התכנית
-  מגורים א2
-  שטח ציבורי פתוח
-  דרך מאושרת
-  גבול מגרש
-  מס' מגרש 327
-  מספר הדרך קו בניין רוחב הדרך

מספר התוכנית: 1234

רמת דיוק הקו הנחול והקדסטר: 1 = מדידה גרפית
2 = קו נחול (בלנד) ברמה אנליטית
3 = מדידה אנליטית מלאה ברמת תציר

1. המדידה המקורית:
הריני מצהיר בזאת כי מדידת המפה הטופוגרפית/ המצבית המהווה רקע לתוכנית זו, נערכה על ידי:

ביום 15.12.2018

והיא הוכנה לפי הוראות נוהל מבאית ובהתאם להוראות החוק ולתקנות המודדים שבתוקף.

שם המודד: בדארנה עבדאלכה

מספר רישיון: 751

חתימה: _____ תאריך: _____

חוק התכנון והבניה התשכ"ה-1965

תוכנית מפורטת

מס' תוכנית : 205-0712596

הגדלת זכויות בניה מגרש 327 - הררית

תשריט מצב מאושר

גליון 1 מתוך 1
מהדורה:

שלב	הגשה	מס' מהדורה	תאריך עדכון
	1		01/01/2019

מחזור : צפון
מרחב תכנון מקומי : משגב
רשות מקומית : מ.א. משגב
שטח התכנית : 476 מ"ר
קנה מידה: 1 : 250

גושים וחלקות בתכנית:

גוש	סוג הגוש	חלקות בשלמותן	חלקי חלקות
19355	מוסדר		43
מודד	שם: בדארנה עבדאלכה	ת.ז: 058164864	חתימה:
	ר"מ: 751	כתובת: עראבה 30812	תאריך: דוא"ל: abedff@gmail.com
עורך התכנית	שם: אינג' סוזן יוסף	ת.ז: 029832672	חתימה:
	ר"מ: 109039	כתובת: עראבה 30812	ת.ד: 340
	סלפון: 04-6747297	פקס: 04-6747297	דוא"ל: yusefseh@gmail.com
	סלפון: 04-6743005	פקס: 04-6748243	