






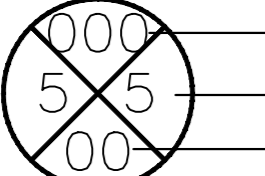
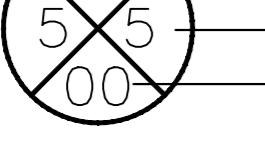

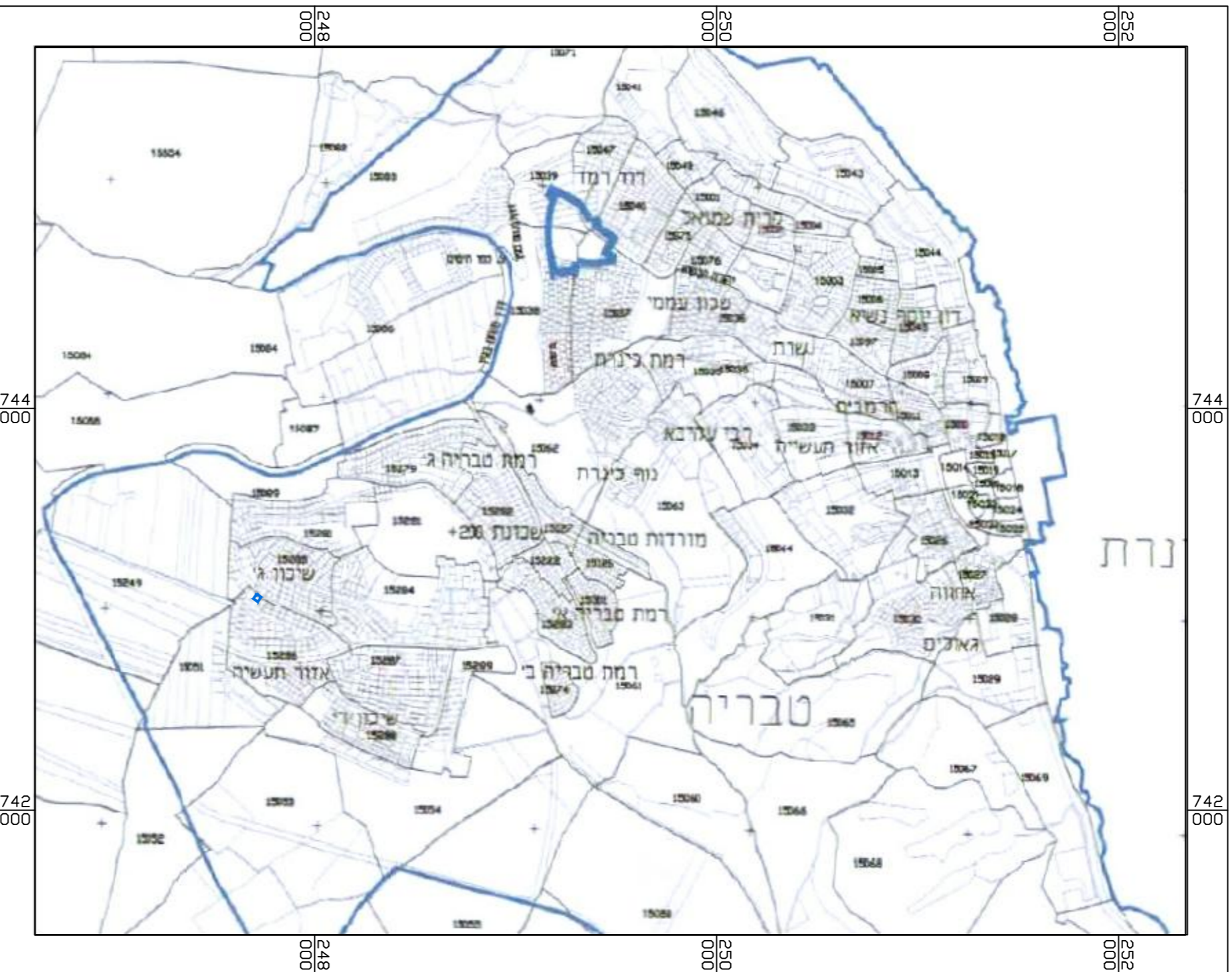
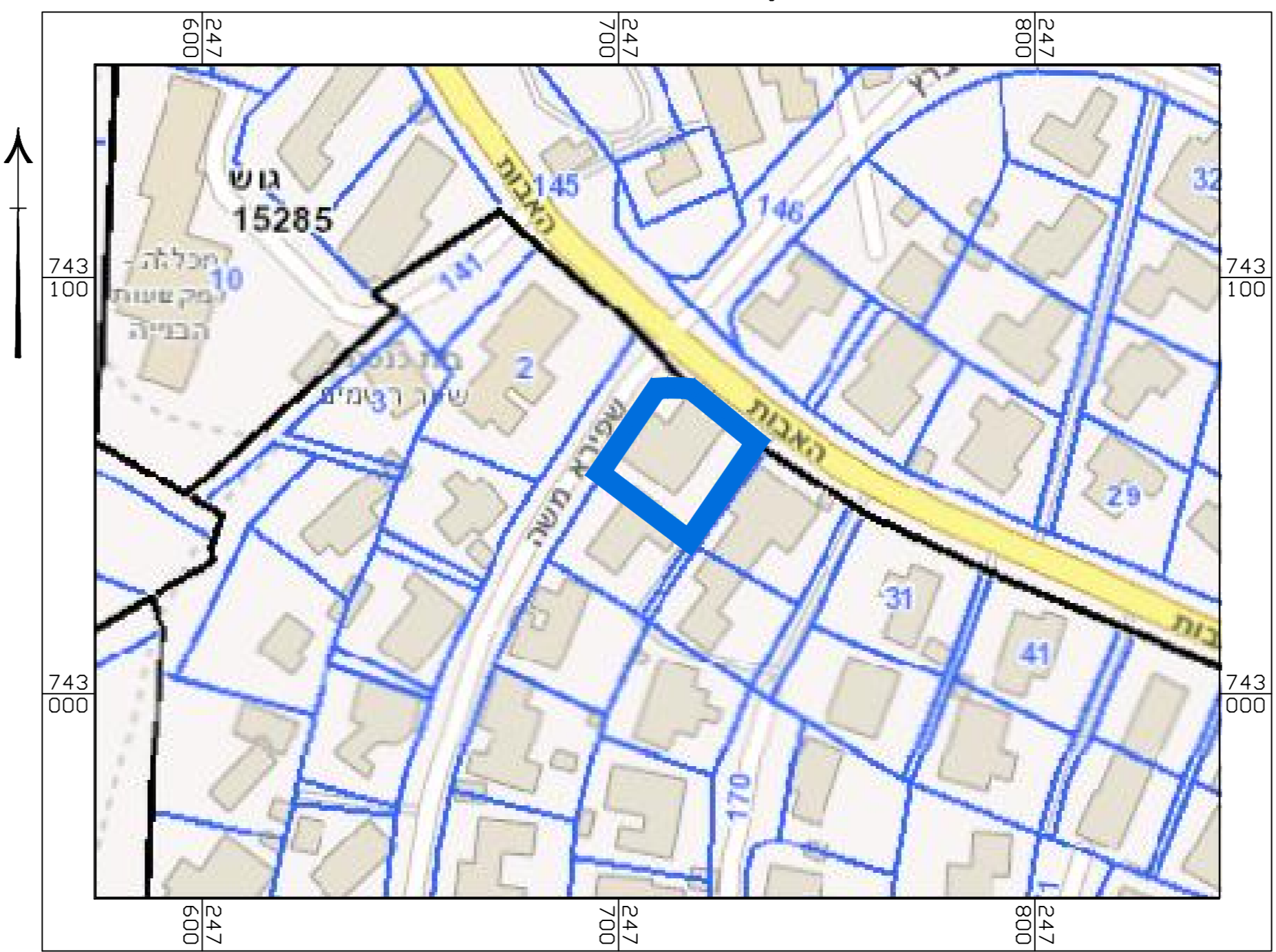


תשריט מצב מאושר קנ"מ 1:250

- מקרא מצב מאושר**
-  גבול תכנית
 -  מספר גוש
 -  גבול גוש
 -  מספר חלקה
 -  גבול חלקה
 -  מגורים א' 2 קומות
 -  דרך מאושרת
 -  מספר הדרך
 -  קווי בנין
 -  רוחב הדרך



תרשים התמצאות קנ"מ 1:20000



תרשים סביבה קנ"מ 1:1250

חוק התכנון והבנייה, התשכ"ה - 1965
תכנית מתאר מקומית

מס' 207-0656447

שם התכנית
הוספת שימושים והסדרת קווי בניין- טבריה

מצב מאושר **גליון 1 מתוך 1**

שם הנספח	
מצב מאושר	
תרשים סביבה	
תרשים התמצאות	
תרשים נוסף	
תמונה נוספת	

תאריך: 10/06/2020

שמות וחתימות:

עורך התוכנית	שם: אחמד עואד	חתימה:
	תאריך: משרד אדריכלות ובינוי ערים רשיון מס' 46573	