חוק התכנון והבנייה, התשכ"ה - 1965

תכנית מתאר מקומית

מס' 257-0678334

תוספת זכויות מסחר בריינה

תשריט מצב מוצע	גיליון 1 מתוך 1
מחוז	צפון
מרחב תכנון מקומי	מבוא העמקים
רשות מקומית	ריינה
ישוב	ריינה
תכנית בסמכות	מחוזית
איחוד וחלוקה	ללא איחוד וחלוקה
היתרים או הרשאות	תכנית שמכוחה ניתן להוציא היתרים או הרשאות
מונה תדפיס התשריט	7
מועד הפקה	19/11/2020 13:15
שטח התכנית	1.987 דונם קנה מידה 1:500

אישורים בתכנית מס' 257-0678334

שמות*

מגיש התכנית	יאסר רינאוי תאגיד:
עורך ראשי	אחמד זועבי תאגיד: אדריכל אחמד זועבי
יזם	יאסר רינאוי תאגיד:

בעלי ענין בקרקע*

בעלים	
	יאסר רינאוי תאגיד:

טבלת גושים וחלקות*

מספר גוש	חלק/ כל הגוש	מספרי חלקות בשלמותן	מספרי חלקות בחלקיותן
17519	חלק		47

* הרשימה המלאה מפורטת בהוראות התכנית / בהודעה שפורסמה בעיתונות וברשומות

הריני מצהיר בזאת כי המפה הטופוגרפית/המצבית המהווה רקע לתכנית זו, נערכה על ידי ביום 15.01.2019 והיא הוכנה לפי הוראות נוהל מבא"ת ובהתאם להוראות החוק ולתקנות המודדים שבתוקף. דיוק הקו הכחול והקדסטר: מדידה אנליטית מלאה ברמת תצ"ר

שם המודד	מספר רשיון	חתימה	תאריך
ג'מיל יונס	1402		

מקרא

גבול תכנית
תא שטח ומספרו 140
גבול גוש ומספרו גוש 1234
גבול חלקה ומספרה 5
רחוקת דרך
מספר הדרך
קו בנין
רוחב הדרך

מגורים ומסחר
שטח עתיקות/הסטורי לשימור
מידות
קו בנין תחתי/תת קרקעי
קו-בנין

תרשים התמצאות - קנ"מ 1:12000

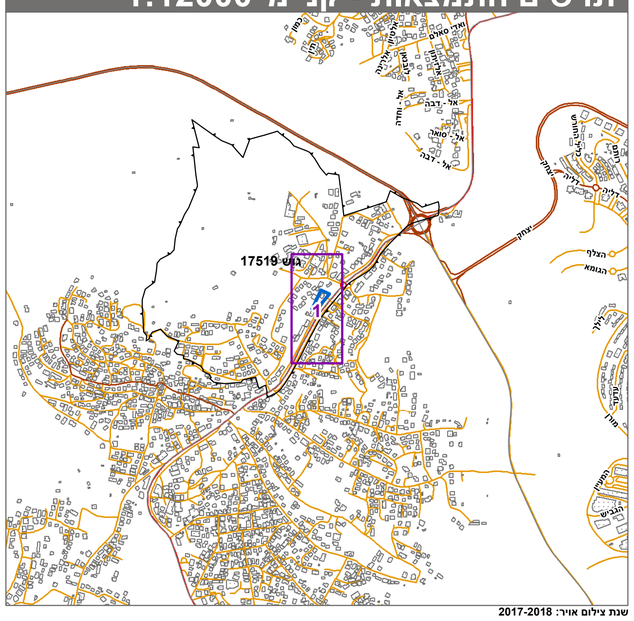

שנת צילום אויר: 2017-2018
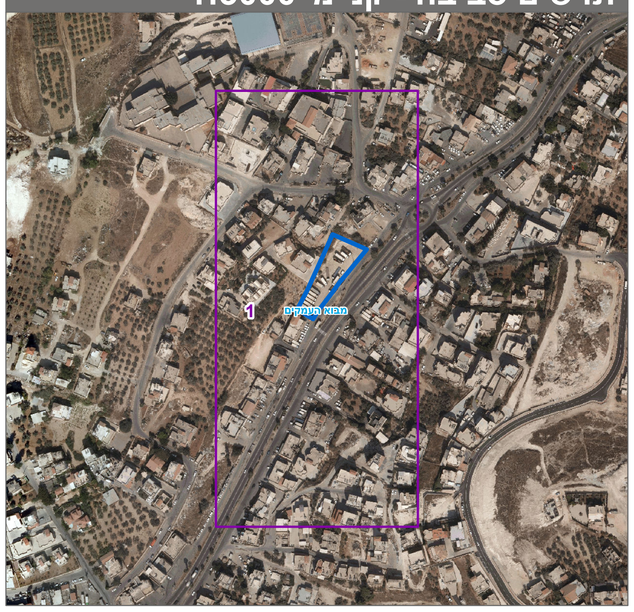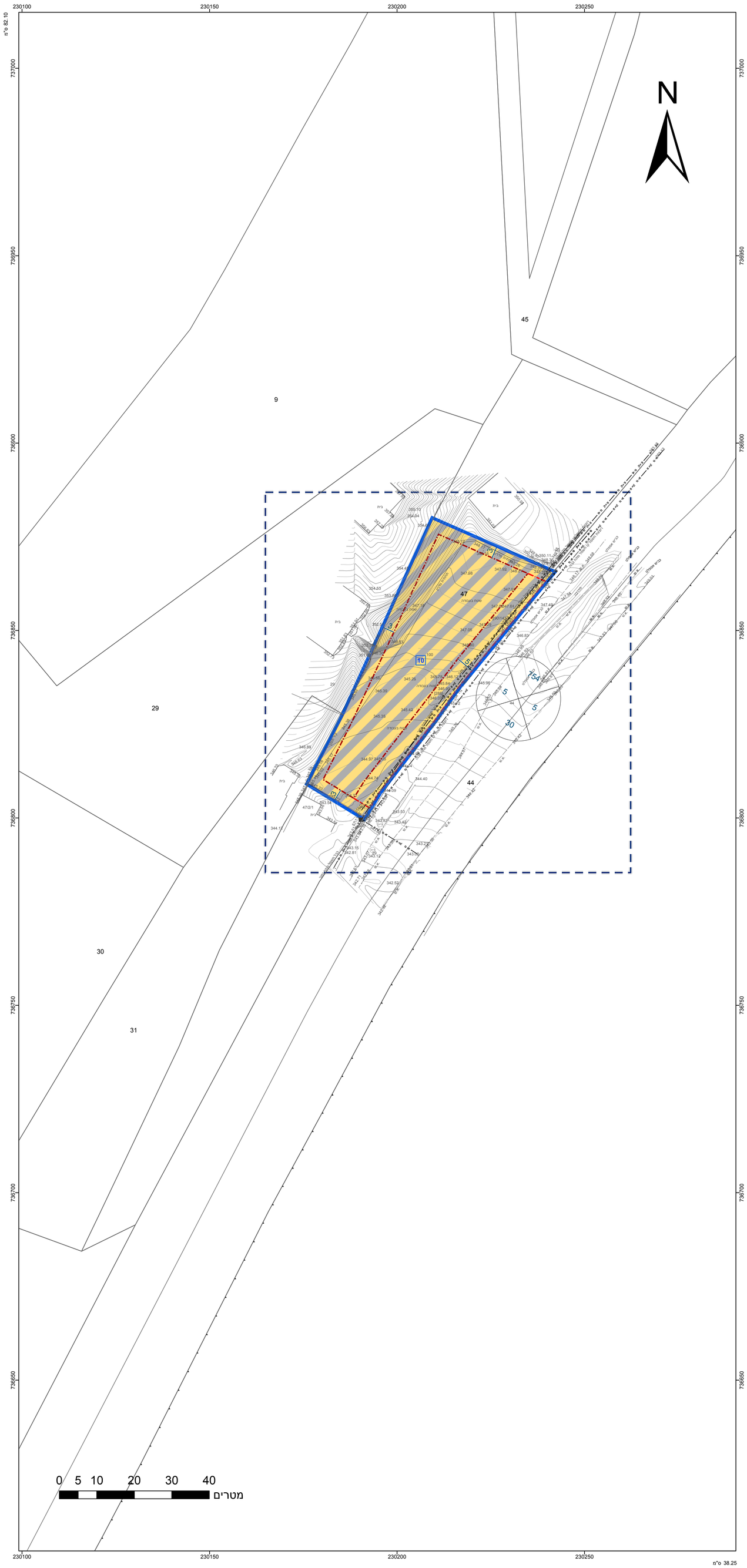
תרשים סביבה - קנ"מ 1:3000