חוק התכנון והבנייה, התשכ"ה - 1965
תכנית מתאר מקומית

מס' 253-0593350

מט"ש קיבוץ יפתח- מנרה ג/24276

תשריט מצב מוצע	גיליון 1 מתוך 1
מחוז	צפון
מרחב תכנון מקומי	הגליל העליון
רשות מקומית	הגליל העליון
ישוב	יפתח
תכנית בסמכות	מחוזית
איחוד וחלוקה	ללא איחוד וחלוקה
היתרים או הרשאות	תכנית שמכוחה ניתן להוציא היתרים או הרשאות בחלק מתחום התכנית
מונה תדפיס התשריט	23
מועד הפקה	09/12/2019 17:01
שטח התכנית	520.306 דונם קנה מידה 1:1250

אישורים

חוק התכנון והבנייה, התשכ"ה - 1965
משרד האוצר - מחוז צפון
הוועדה המחוזית החליטה ביום :
01/01/2019
להפקיד את התכנית
19/12/2019
תאריך יו"ר הוועדה המחוזית

שמות*

מגיש התכנית	תאריך: קולחי גליל עליון
	ראתב סבאא
עורך ראשי	תאריך: סבאא מהנדסים בע"מ
	בעל זיכיון
יזם	תאריך: קיבוץ יפתח

בעלי ענין בקרקע*

טבלת גושים וחלקות*

מספר גוש	חלק/ כל הגוש	מספרי חלקות בשלמותן	מספרי חלקות בחלקיותן
13501	חלק		14_3
13502	חלק	10	20_11-14_9_7

* הרשימה המלאה מפורטת בהוראות התכנית / בהודעה שפורסמה בעיתונות וברשומות

הריני מצהיר בזאת כי המפה הטופוגרפית/המצבית המהווה רקע לתכנית זו, ערוכה על ידי ביום 20/04/15 והיא הוכנה לפי הוראות נוהל מבא"ת ובהתאם להוראות החוק ולתקנות המודדים שבתוקף. דיוק הקו הכחול והקדסטר: מדידה אנליטית מלאה ברמת ד

ראתב סבאא	772		
שם המודד	מספר רישיון	חתימה	תאריך

מספר תכנית: 253-0593350 מספר גרסת תשריט: 23

מקרא

- מתקנים הנדסיים
- קרקע חקלאית
- יער
- נחל/תעלה/מאגר מים
- תחום השפעה
- גשר/מעבר עילי
- דרך/מסילה לביטול
- זיקת הנאה למעבר ברכב
- שטח עתיקות/הסטורי לשימור
- גבול שטח שיפוט
- ציר נחל
- קו מים עילי
- מידות
- עץ/עצים לשימור
- עץ/עצים להעתקה
- עץ/עצים לעקירה

תרשים התמצאות - קנ"מ 1:36000

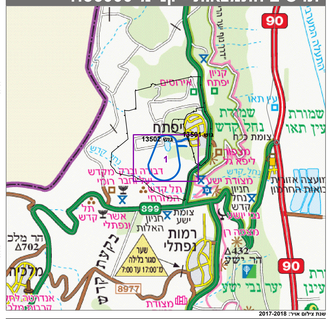
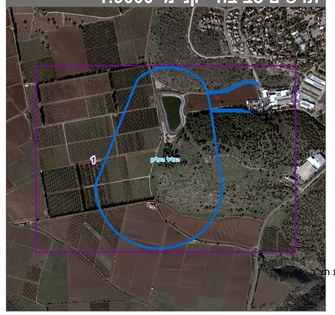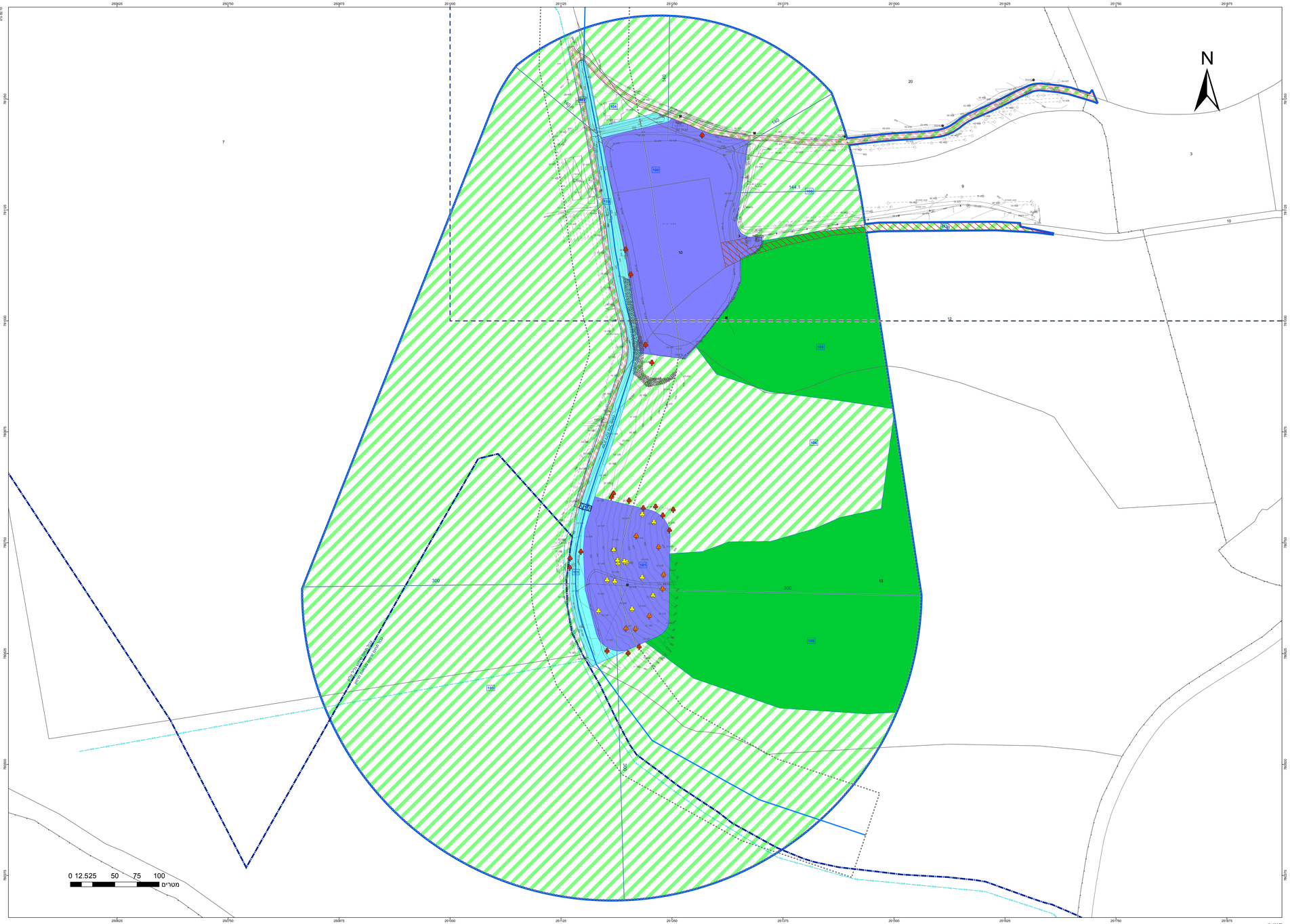
תרשים סביבה - קנ"מ 1:9000