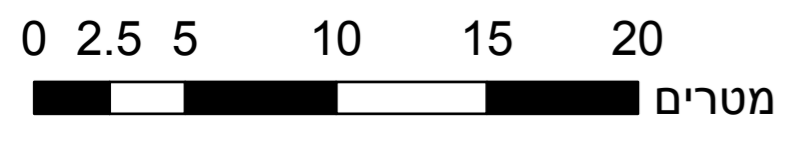
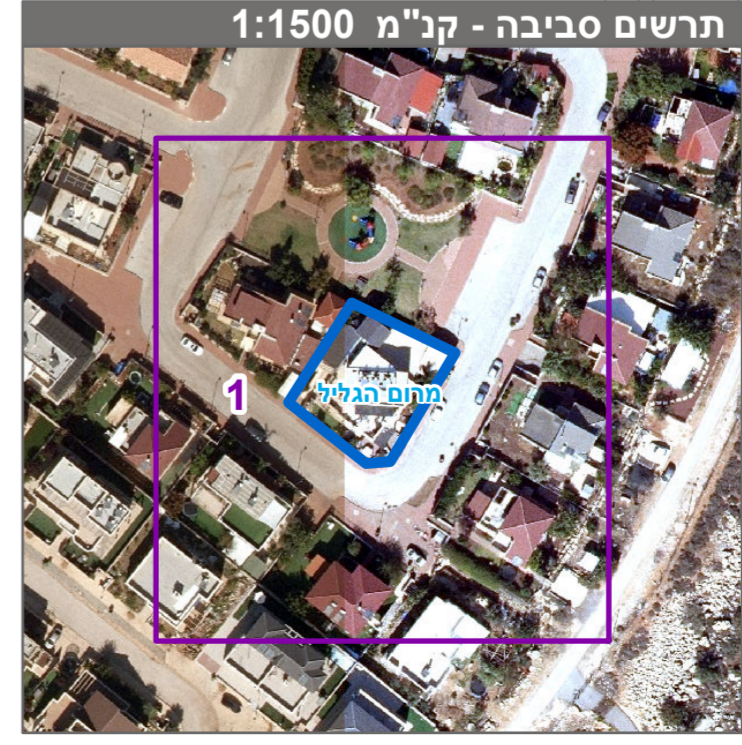
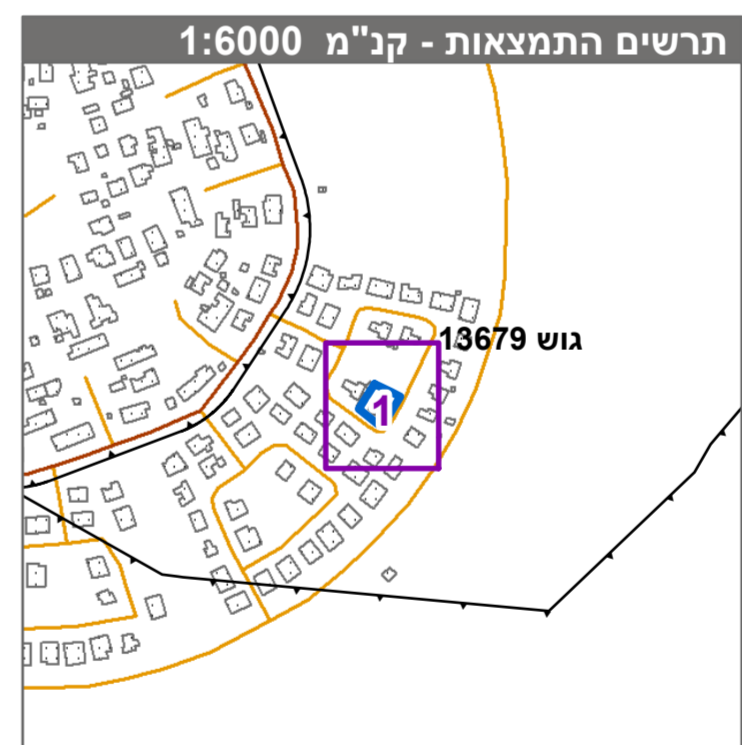


מקרא

מגורים
 מבנה להריסה
 מבנה להעתקה/שיחזור
 מידות
 קו-בנין



חוק התכנון והבנייה, התשכ"ה - 1965
תכנית מתאר מקומית

מס' 209-0738559

הסדרת זכויות והגבלות בניה - מגרש 349 בבר יוחאי

תשריט מצב מוצע גיליון 1 מתוך 1

מחוז	צפון
מרחב תכנון מקומי	מרום הגליל
רשות מקומית	מרום הגליל
ישוב	בר יוחאי
תכנית בסמכות	מקומית
איחוד וחלוקה	ללא איחוד וחלוקה
היתרים או הרשאות	תכנית שמטוחה ניתן להוציא היתרים או הרשאות
מונה תדפיס התשריט	13
מועד הפקה	28/07/2020
שטח התכנית	0.592 דונם קנה מידה 1:250

אישורים בתכנית מס' 209-0738559

שמות*	דגות גרידיש תאגיד:	מגיש התכנית
	יאיר גרידיש תאגיד:	מגיש התכנית
	דודית זיגלמן תאגיד:	עורך ראשי

מספר גוש	13679
מספר חלקות	10.7

בעלי עיני בקרקע*

טבלת גושים וחלקות*

מספר גוש	מספר חלקות	מספר חלקות	מספר חלקות
13679	10.7	10.7	10.7

* הרשמה המלאה מפורטת בהוראות התכנית / בהודעה שפורסמה בעיתון ובירושמות
 הריני מצהיר בזאת כי המפה הטופוגרפית/המצבית/המהווה רקע לתכנית זו, נערכה על ידי
 ביום 3.3.2020 והיא הוכנה לפי הוראות טוהל מבל"ת ובהתאם להוראות החוק ולתקנות
 המודדים שבתוקף. דיוק הקו הכחול והקדסטרי-מידה אנליטית מלאה ברמת תצ"ר

עארף אים אברהים 1228 מספר רישון חתימה תאריך
 שם המודד